

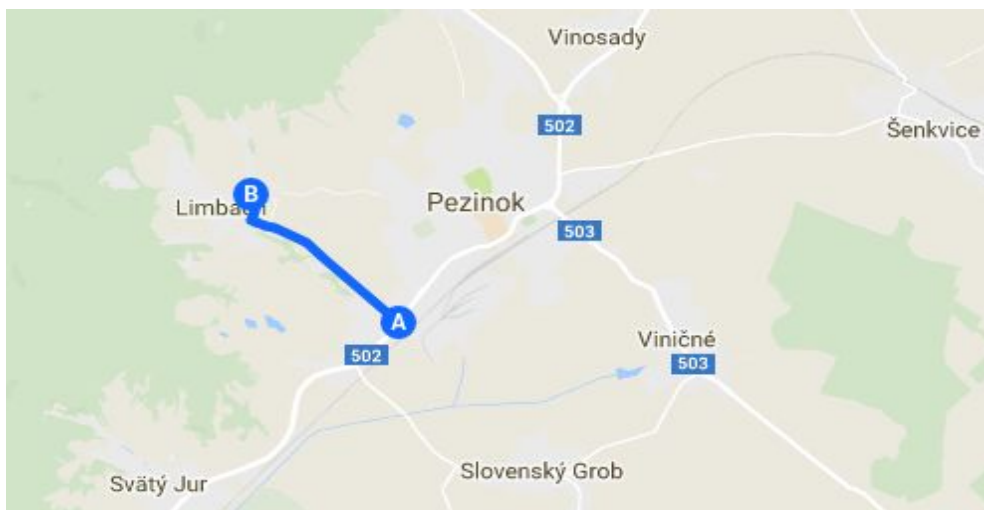
Majstrovstvá Slovenska v OC 2018

Pokyny

Otvorené majstrovstvá Slovenska v orientačnej cyklistike
Český pohár v MTBO
Maďarský pohár v MTBO
preteky v orientačnej cyklistike pre širokú verejnosť

Usporiadateľ	Slovenský zväz orientačných športov
Technické zabezpečenie	ŠK VAZKA Bratislava
Webstránka	mtbo.vba.sk
Klasifikácia pretekov	Otvorené majstrovstvá Slovenska v orientačnej cyklistike na strednej trati (Middle) a vo voľnom výbere kontrolných stanovišť (KS) na dlhej trati (Long) Český pohár v MTBO - 1. a 2. kolo Maďarský pohár v MTBO
Dátum a klasifikácia pretekov	12. 5. 2018 (sobota) - stredná trať (Middle) 13. 5. 2018 (nedeľa) - voľný výber KS na dlhej trati (Free Order - Long)
Centrum pretekov	Limbach - Športová ulica, Futbalový štadión (GPS: 48.289917, 17.226833)

Doprava



Interaktívna mapa:

https://drive.google.com/open?id=13sZYzx7dWJj0x7NobcdoV_1m9VFv0MEh&usp=sharing

Parkovanie	Karavany - v samostatne vyznačenom priestore * Ostatní - v príľahlých uliciach okolo štadióna * <i>* pozri mapku centra pretekov nižšie</i>
Ubytovanie	Ubytovanie v stanoch a karavanoch možné od piatka (od 18:00) do nedele. Cena: 5€/stan/noc resp. 10€/karavan/noc Záujemcov o ubytovanie v piatok prosíme: 1. napísať email na info@kovacservices.sk s uvedením predpokladaného času príchodu

2. v piatok 15-20min pred príchodom zavolať Kataríne Kováčovej (+421 903 928 195), aby vám sprístupnila areál

Prezentácia

12. 5. 2018 (sobota)

10:30 – 12:00 hod. v centre pretekov

13. 5. 2018 (nedeľa)

8:00 – 9:00 hod. v centre pretekov (iba pre pretekárov, ktorí neštartovali v sobotu)

V záujme bezproblémového odbavenia na prezentácii prosíme, aby ste v prípade, že svoju platbu štartovného nenájdete zadanú na ORISe predložili potvrdenie o bankovom prevode.

Dohlášky na mieste podľa kapacitných možností organizátora.

Vzdialenosti

	12.5. (sobota)	13.5. (nedeľa)
Centrum – prezentácia	0 km	
Centrum – parkovanie	0 km	
Centrum – štart	1,9 km	1 km
Cieľ – centrum	1 km / 10 m	1,9 km / 15 m

Cesta na štart je po oba dni značená z centra pretekov modro-bielymi fáborkami.

UPOZORNENIE: Na štart a z cieľa sa ide po frekventovanej ceste, dbajte na pravidlá cestnej premávky!

Rozjazdenie je možné len na mestských komunikáciách. **Platí prísny zákaz vstupu do lesa a vinohradov.**

Kategórie

MW11, M14, **M17, M20, M21E**, M21A, M21B, M21C, **M40, M50**, M60

W14, **W17, W20, W21E**, W21A, W21B, **W40, W50**

Open Short, Open Long

Hrubým písmom sú zvýraznené majstrovské kategórie, t.j. kategórie, v ktorých bude udelený titul "Majster / Majsterka SR v OC 2018".

Pre udelenie majstrovských titulov je podmienkou štart najmenej 3 pretekárov v kategórii.

Štart 00

12. 5. 2018 (sobota)

13:00 hod.

13. 5. 2018 (nedeľa)

10:00 hod.

Po oba dni štart intervalovým spôsobom podľa štartovej listiny.

Opis terénu

malokarpatský kopcovitý a vinohrady s hustou sieťou ciest a chodníkov rôznej zjazdnosti.

Mapa

12. 5. 2018 (sobota)

Grinavské jazerá, 1:10 000, e=5m, formát A4,
autori: M.Lago, P.Mlynárik

13. 5. 2018 (nedeľa)

Grinavské jazerá, 1:20 000, e=5m, formát A4
autori: M. Lago, P. Mlynárik

Stará mapa oblasti:



http://mtbo.vba.sk/2018/resources/old_map.jpg

Mapy sa odovzdávajú v cieľi do odštartovania posledného pretekára.

Spôsob razenia

Elektronický systém SportIdent - kompatibilný s čipmi rady 5 až 11 a SIAC.
Funkcia AIR+ nebude aktívna.

Pretekár je povinný si pred štartom vynulovať a skontrolovať čip (Clear + Check) a v cieľi oraziť cieľovú SI jednotku.

V prípade poruchy elektronického raziaceho systému SportIdent orazí pretekár kontrolu pomocou klieští pripevnených k lampiónu do jedného z rezervných políčok na mape. Túto skutočnosť je povinný oznámiť v cieľi rozhodcovi.

Požičané čipy odovzdajte organizátorovi ihneď po vyčítaní.

Štartové čísla

Všetci pretekári (okrem kategórií Open Short a Open Long) obdržia na prezentácii štartové čísla podľa štartovej listiny. Štartové číslo je pretekár povinný si pripevniť na bicykel tak, aby bolo čitateľné spredu.

Čísla budú odoberané v nedeľu po dojazde do cieľa. Nepoužitá čísla prosím vráťte na prezentácii. Za stratu účtujeme 4€.

Technická kontrola

Pre kategórie MW11, M14, W14 bude usporiadateľ kontrolovať technický stav bicyklov na štarte.

Všetci pretekári sú povinní nosiť riadne pripevnenú prilbu na hlave počas pohybu na trati - bez výnimky! **Pretekár bez prilby nebude pripustený na štart.**

Minimálna šírka plášťov je 1,5".

Dĺžky tratí

12.5. (sobota) - Middle

13.5. (nedeľa) - Free Order

Kategória	Vzdialenosť (km)		Prevýšenie (m)	Počet KS	Vzdialenosť (km)		Prevýšenie (m)	Počet KS
	vzdušne	ideálne			vzdušne	ideálne		
MW11	3.0	4.1	50	8	3.2	4.5	65	10
M14	5.6	7.3	110	14	6.0	8.7	175	16
M17	9.2	12.5	220	18	11.6	17.3	415	21
M20	11.4	16.2	310	21	16.1	23.4	670	25
M21E	12.6	17.0	330	24	18.1	26.7	780	28
M21A	11.4	16.2	310	21	16.1	23.4	670	25
M21B	9.2	12.5	220	18	11.6	17.3	415	21
M21C	7.8	10.9	170	14	10.4	16.2	350	19
M40	11.1	15.4	305	19	14.0	21.2	580	22
M50	9.2	12.6	210	15	13.1	19.6	520	23
M60	7.8	10.9	170	14	10.4	16.2	350	19
W14	5.6	7.3	110	14	6.0	8.7	175	16
W17	6.6	9.1	165	14	9.2	15.0	360	17
W20	9.0	11.4	245	15	11.4	18.4	490	22

W21E	10.7	14.7	305	17	14.0	21.2	580	22
W21A	9.0	11.4	245	15	11.4	18.4	490	22
W21B	6.6	9.1	165	14	9.2	15.0	360	17
W40	7.8	10.9	170	14	10.4	16.2	350	19
W50	6.6	9.1	165	14	9.2	15.0	360	17
Open Short	5.6	7.3	110	14	6.0	8.7	175	16
Open Long	9.2	12.5	220	18	10.0	14.7	320	16

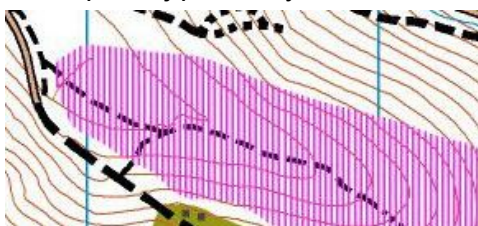
Špeciálne mapové značky

Platí prísny zákaz pohybu (na bicykli aj pešo) mimo cesty vo viniciach!

Výnimkou sú trávnaté pásy a plochy zakreslené sýto-oranžovou farbou (mapová značka č.839 "Zjazdová oblasť"), na ktorých je pohyb povolený.



Takisto je zakázaný pohyb (na bicykli aj pešo) vo vyšrafovanom území, pričom zákaz platí aj pre cesty vedúce cez vyšrafované územie!



Na mape môžu byť značené úseky, ktoré vedú po single tracku s prikázaným smerom jazdy. Prikázaný smer jazdy je na mape označený šípkami.



Trať Middle (sobota)

Trať middle prechádza aj mestskou zástavbou, zvýšte opatrnosť a dodržujte pravidlá cestnej premávky.

Kategória M21E bude mať tzv. uzlovú kontrolu, t.j. jednu kontrolu navštívi dvakrát.

Voľný výber KS (nedeľa)

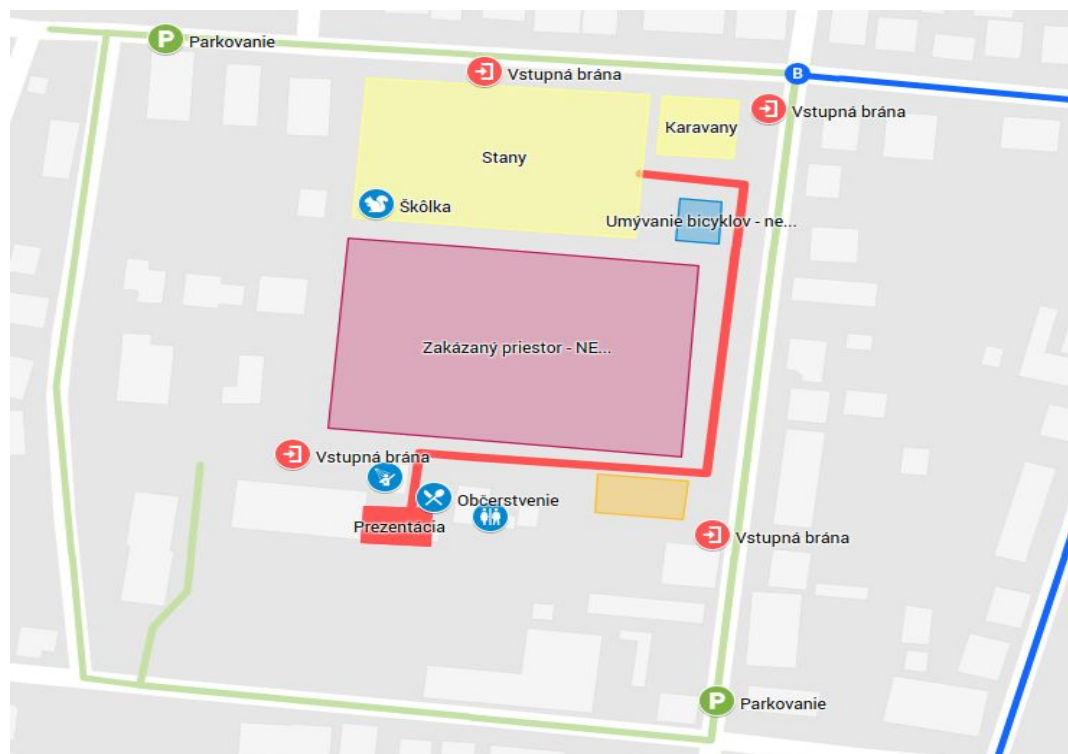
- Prvá a posledná kontrola sú povinné
 - pretekár musí po štarte ako prvú navštíviť kontrolu určenú v mape (je so štartom spojená čiarou)
 - následne musí v ľubovoľnom poradí navštíviť všetky ostatné kontroly okrem poslednej ("zberky") a
 - až ako poslednú pred cieľom orazí "zberku" (je s cieľom spojená čiarou)
- Trate pre MW11, M14 a W14 nemajú voľný výber KS

Vyčítanie čipov

V centre pretekov

Predpokladané časy víťazov	podľa Pravidiel OC SZOŠ (čl. 10.9.) a MTBO ČSOS
Časový limit	<p>12. 5. 2018 (sobota) 120 minút</p> <p>13. 5. 2018 (nedeľa) 270 minút</p> <p>Cieľ sa uzatvára po uplynutí časového limitu od štartu posledného pretekára.</p>
Výsledky	Priebežné výsledky budú vyvesené v centre pretekov. Konečné výsledky budú zverejnené na stránke pretekov mtbo.vba.sk/2018 ako aj v systéme ORIS.
Vyhlásenie výsledkov	po skončení pretekov - v sobotu cca o 18:00, v nedeľu cca o 14:00
Protesty	Podávajú sa hlavnému rozhodcovi v písomnej forme za vklad 10€ a najneskôr hodinu po plánovanom uzavretí cieľa. Hlavný rozhodca následne zostaví trojčlennú Jury z osôb prítomných na pretekoch a odovzdá jej protest na prerokovanie. Rozhodnutie Jury je konečné.
Občerstvenie	<p>V cieľi regeneračný nápoj Aone.</p> <p>V centre pretekov budú stánky s občerstvením ako napríklad pivo, kofola, káva, čaj, polievka, cigánska, vegetariánske jedlo, palacinky, cestovinový šalát, domáce koláče a iné.</p>
WC, šatňa, sprchy	<p>V centre pretekov v unimo bunke.</p> <p>Pitná voda len v centre pretekov. Pri umývaní bicyklov voda <u>nie je</u> pitná!</p>
Prvá pomoc	V centre pretekov bude pripravená záchranná služba so sanitkou.
Umývanie bicyklov	Na okraji horného ihriska vo vyznačenom priestore
Detská škôlka	Na vrchnom ihrisku. Otvorená v sobotu 12:30 - 16:00, v nedeľu 9:30 - 14:00. Prosíme pretekárov, aby svoje deti vyzdvihli bezprostredne po dojazdení pretekov.
Úschovňa bicyklov	<p>Na malom oplotenom futbalovom ihrisku.</p> <p>Uloženie bicyklov v sobotu medzi 17-18 hod, výdaj v nedeľu ráno medzi 8-9 hod.</p>
Upozornenia	<ul style="list-style-type: none"> ➤ Akékoľvek porušenie pravidiel, najmä jazda mimo cesty (okrem tmavo oranžových plôch) sa trestá diskvalifikáciou! ➤ V lese sú dotieravé komáre, odporúčame použitie repelentu! ➤ Na cestách jazdite vpravo. Pri jazde do kopca má prednosť pretekár idúci dolu ➤ Jazdite opatrne! Bezpečnosť vás aj iných je dôležitejšia ako víťazstvo ➤ Všetci štartujúci sa zúčastňujú pretekov dobrovoľne a na vlastnú zodpovednosť, bez nároku na odškodné pri zranení alebo úraze

Mapka centra pretekov



Interaktívna mapa:

https://drive.google.com/open?id=13sZYzx7dWJi0x7NobcdoV_1m9VFv0MEh&usp=sharing

Kontakt skvazka@vba.sk

Funkcionári pretekov

Riaditeľ pretekov: Eva Kráľová (tel: +421 908 140 128)
Hlavný rozhodca: Juraj Opršal (tel: +421 908 398 451)
Tajomník pretekov: Katarína Kováčová (tel: +421 903 928 195)
Stavitelia tratí: Stanislava Ančicová (Middle)
Peter Mlynárik (Free Order - Long)
Web admin: Juraj Opršal

PARTNERI PRETEKOV



Obec Limbach





vinojano.sk

