

Pokyny

Pohár Slovenského krasu

Veľká cena Slovenska



57.ročník Pohára rektora TU Košice



9.-11.august 2019, Plešivecká planina, Rožňava

- Organizátori:** Slovenský zväz orientačných športov
Slovenská asociácia univerzitného športu
Klub orientačného behu ATU Košice
- Centrum pretekov:** Krásnohorská Dlhá Lúka, penzión Jozefína
GPS 48.622215, 20.575608
48°37'20.0"N 20°34'32.2"E
- Prezentácia:**
- | | | |
|-------------------------|-----------------|-------------|
| v centre pretekov | 7. augusta 2019 | 17:00-19:00 |
| | 8. augusta 2019 | 10:00-21:00 |
| na zhromaždisku 1.etapy | 9. augusta 2019 | 8:00-9:00 |
- Prosíme o prezentáciu celých klubov. Doklad o úhrade štartovného bude vydaný vedúcemu klubu až po úhrade celého štartovného.
- Miesto pretekov:** E1, E2, E4 Plešivecká planina
E3 Rožňava
- Kemp:** na lúke v okolí penziónu Jozefína v Krásnohorskej Dlhej Lúke
Parkovanie áut je možné len vo vyhradených priestoroch na lúke vzdialenej cca 100m od stanového tábora.
- Tréning:** 8.augusta v čase 10:00-18:00
Mapa „Rakaťa tréning“, 1:10 000, e=5m, stav 2018
Mapy sú v predaji pri prezentácii za 1,00 EUR.
Tréningové kontroly sú označené lampiónmi.
Vzdialenosť tréningového priestoru z centra je 14 km.
GPS 48.592182, 20.568207
48°35'31.9"N 20°34'05.6"E
Vzdialenosť štartu od parkoviska je 1 km, modré značenie.
- Zhromaždisko a cieľ:** E1, E2, E4 lúka na Plešiveckej planine
E3 SV časť Námestia baníkov v centre Rožňavy
- Doprava:** Organizátor dopravu nezabezpečuje.
Jazdite opatrne (nerovný povrch cesty) v úseku priecestia v Plešivci-parkovisko E1, E2, E4.
- Parkovanie:** E1, E2, E4
GPS 48.596315, 20.411518
48°35'46.7"N 20°24'41.5"E
Parkovanie je možné len vo vyznačených priestoroch, žiadame o dodržiavanie pokynov organizátorskej služby. V prípade priaznivého počasia je možné parkovanie časti áut s vyšším podvozkom v blízkosti cieľa. Ostatné autá budú parkovať na krajnici príjazdovej cesty.
Vjazd na Plešiveckú planinu je OÚ ŽP v Košiciach a Správou NP povolený len s parkovacím lístkom vydaným organizátorom. Ak ste si lístok dopredu neobjednali, môžete si ho ešte dokúpiť na prezentácii. Platnosť lístka je podmienená vpísaním evidenčného čísla auta. Kontrola lístkov bude vykonaná pred nástupom do výjazdu na planinu organizátormi. Ak je to možné, šetrite počtom áut, ktoré pôjdu na planinu.
E3
Počas pretekov v sobotu popoludní môžete využiť parkoviská v širšom centre Rožňavy. V sobotu popoludní je parkovanie v Rožňave bezplatné. Parkoviská s väčšou kapacitou sú vyznačené v priloženej mape. Použite najkratšiu cestu pri presune z parkoviska na zhromaždisko.

Parkovné (platné pre všetky aktivity spojené s podujatím)

osobné auto	4.- EUR
minibus	6.- EUR
BUS	10.- EUR

Vzdialenosti:

		E1	E2	E3	E4
Centrum	→ Parking	26 km	26 km	9 km	26 km
Parking	→ Zhromaždisko	0,1-1,2 km	0,1-1,2 km	0,3-1,0 km	0,1-1,2 km
Zhromaždisko	→ 	0 km	0 km	0 km	0 km
Zhromaždisko	→ 	1,2 km/35 m	0,3 km/0 m	0,3 km/0 m	0,5 km/25 m

Stravovanie:

bufet na zhromaždisku, reštauračné zariadenia v okolí

V penzióne Jozefína je možnosť objednania večere - menu (polievka, hlavné jedlo) za 4,50 EUR. Objednávky sa prijímajú priamo v zariadení deň vopred, výdaj večere bude v čase 18:00-19:30 hod.

V penzióne bude ráno tiež možnosť nákupu základných mliečnych a pekárenských výrobkov. zverejnená na internete, vyvesená v centre pretekov a na zhromaždisku.

Štartovná listina:

Štartovné čísla: Všetci pretekári bežia so štartovnými číslami, ktoré obdržia pri prezentácii.

Opisy kontrol: Budú vytlačené na mapách a tiež k dispozícii na zhromaždisku etáp od 8.00, resp. od 15:30 pri E3.

Štart: **00:** E1, E2, E4 **9:30**
E3 **16:30**

Pretekári v kategóriách M10R, W10R môžu štartovať v etapách E1, E2, E4 v ľubovoľnom štartovnom čase od 00:00 do 120:00, v E3 00:00 -90:00.

Značenie na štart – modro-biele.

Raziaci systém: Bude použitý elektronický raziaci systém SportIdent. SI jednotky budú nastavené na režim bezkontaktného razenia. Pri poruche el. systému použite náhradné mechanické razenie do mapy. Prosíme o vrátenie zapožičaných SI čipov v cieľi E4. Za nevrátenie SI čipu bude organizátor vymáhať čiastku 35.-EUR.

Všetci pretekári, ktorí odštartovali sa musia dostaviť k vyčítaniu čipu, vrátane tých, ktorí preteky vzdali alebo neorazili všetky kontroly.

Cieľové razenie: Cieľový čas sa zaznamenáva kontaktným orazením cieľovej kontroly.

Mapy: podľa normy IOF, ISOM 2017 E1,E2,E4, ISSOM 2007 E3, stav - jar 2019

E1 všetky kategórie 1: 10 000, e=5 m Salanka 225x320

E2 všetky kategórie 1: 10 000, e=5 m Vrchovisko 210x297

E3 všetky kategórie 1: 4 000, e=2 m Rožňava 215x310

E4 všetky kategórie 1: 10 000, e=5 m Malý vrch 225x320

Mapy sú vytlačené na vodeodolnom a neroztrhnutelnom papieri yupo.

V cieľi sa mapy neodoberajú. Žiadame pretekárov o fair-play správanie!

Špeciálne symboly:

- výrazný strom
- × vývrat
- ▲ plošina
- × ○ umelý objekt

Niektoré malé chodníčky zakreslené v mape sú v teréne v letnom vegetačnom období málo výrazné.

Terén: E1, E2, E4

Krasový terén so závrťmi. Na svahoch závrťov sa občas vyskytujú kamenné polia a zrázy o výške 1-3m. Vegetáciu tvorí väčšinou listnatý les s občasným výskytom ihličnatých stromov. Priebežnosť a viditeľnosť je prevažne veľmi dobrá, pohyb je občas obmedzený kamenitou podložkou. V priestore 1.etapy sa nachádza niekoľko väčších krasových lúk, menšiu časť priestoru 4.etapy tvorí polootevorený až otvorený terén. Hustota chodníkov a ciest

nachádzajúcich sa v priestore je nižšia. Môžu sa vyskytnúť nové vývraty a nevýrazné chodníky po lesnej činnosti, ktoré nie sú v mape zakreslené.

V priestore sa nachádza tiež niekoľko kamenných krasových jám. Budte opatrní pri prebehu v ich bezprostrednej blízkosti.

E3

Centrum Rožňavy s prilahlými ulicami a parkovými plochami.

Občerstvenie na trati:

Na tratiach s predpokladaným časom víťaza nad 60 minút budú v E1 a E4 rozmiestnené občerstvovacie stanice s vodou. Občerstvovacie stanice budú umiestnené na ceste v postupoch medzi kontrolami.

Detský kútik:

bude v priestoroch zhromaždiska E1, E2 a E4.

Detské preteky:

Na zhromaždisku E1, E2 a E4 sa budú konať detské preteky na vzdialenosti do 400m.

Časový limit:

E1, E4 -150 min, E2 -120 min, E3 60 min

Umývanie v cieľi:

sprchy so studenou vodou. V sprchách platí prísny zákaz používania šampónov a mydiel. Dodržiavanie zákazu bude kontrolované organizátorskou službou.

WC:

iba na zhromaždisku

Zdravotná služba:

na zhromaždisku

Vyhlásenie

Po E1, E2, E3 sa uskutoční priebežne na zhromaždisku vyhlásenie víťazov etáp.

výsledkov:

Celkové vyhlásenie výsledkov sa uskutoční v cieľi E4 o 13:00 hod.

Ceny:

Víťazi všetkých kategórií v E1 - E3 obdržia drobnú upomienkovú cenu.

Za celkové výsledky budú odmenení prví traja pretekári v každej kategórii vecnými cenami.

Víťazi kategórií M, W 21-E získajú „Pohár rektora TU Košice“.

Protesty:

hlavnému rozhodcovi s vkladom 10.- EUR

Funkcionári

riaditeľ

Jozef Pollák

pretekov:

hlavný rozhodca

Ján Kuchta

sekretár

Jana Macinská, Matúš Kaprál

stavba tratí

E1 Jozef Pollák

E2 Michal Krajčík

E3 Tomáš Mušínský

E4 Martin Šmelík

Poznámky a upozornenia:

Všetci štartujúci pretekári sa zúčastňujú pretekov dobrovoľne, na vlastné riziko a na vlastnú zodpovednosť, bez nároku na odškodné pri zranení alebo úraze spôsobenom počas alebo následkom týchto pretekov.

Venujte pozornosť hlavne po ukončení pretekov prítomnosti kliešťov na Vašom tele.

Šetrenie životného prostredia

- Preteky sa uskutočňujú na území Národného parku Slovenský kras. Žiadame účastníkov o dodržiavanie Návštevného poriadku NP a udržiavanie čistoty.
- Žiadame o triedenie odpadkov v priestoroch zhromaždiska. Žlté vrecia slúžia pre plastový odpad a plechovky, čierne a modré vrecia na ostatný odpad.
- Použite vlastné zicherky pre uchytenie štartovného čísla. V prípade potreby budú zicherky k dispozícii na prezentácii.
- Ak je to možné, použite opakovane svoj pohár na nápoj v bufete.

Ochrana osobných údajov

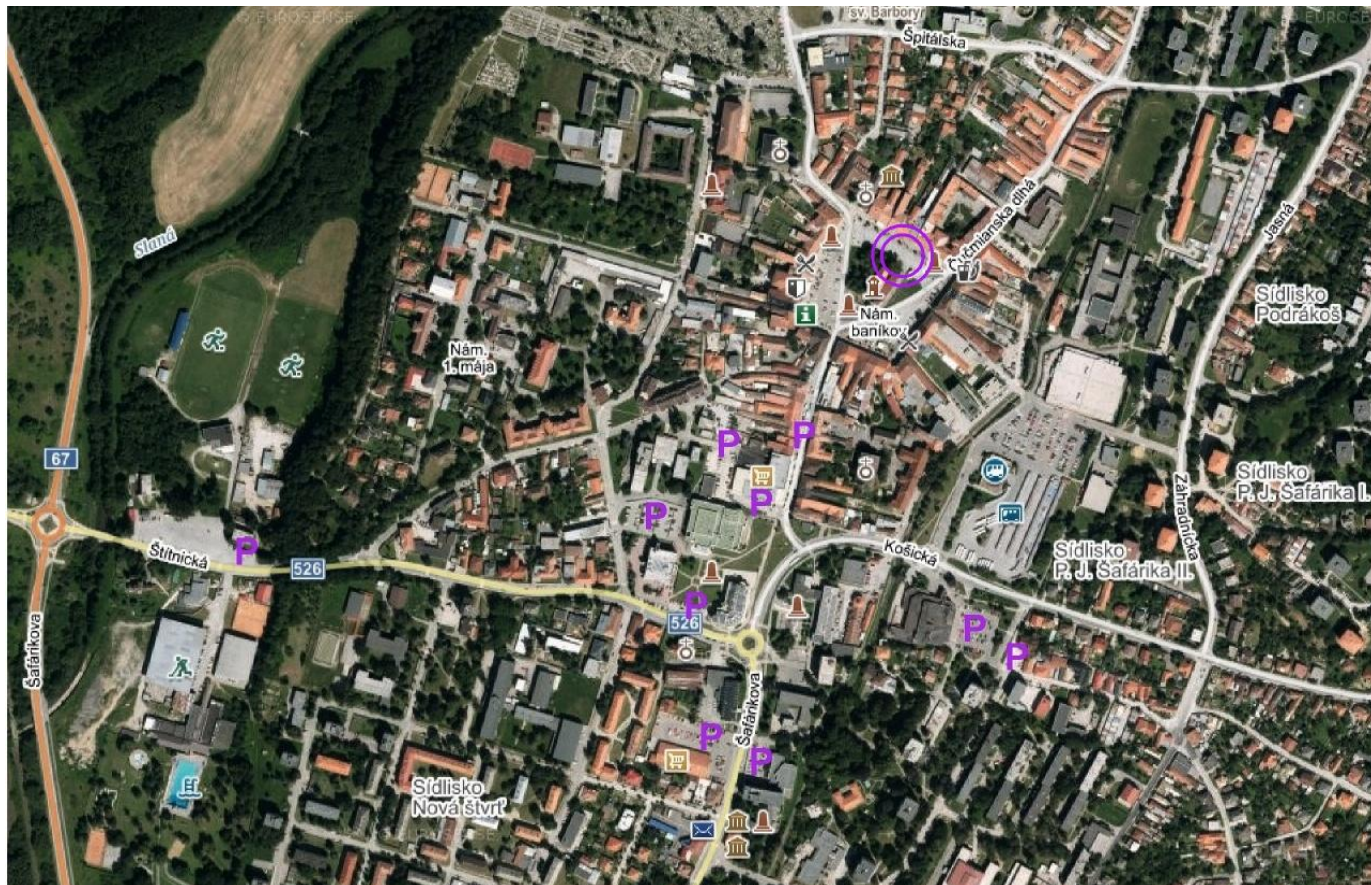
Prihlásením sa na tieto preteky každý účastník súhlasí so zverejnením svojich osobných údajov (meno, kategória, klubová príslušnosť) v prihláške, štartovnej listine a výsledkoch na internetovej stránke pretekov a v informačnom systéme SZOŠ. V priebehu pretekov budú zabezpečované dokumentačné a osobné fotografie slúžiace k propagácii OB, ako spomienka na preteky, k informovaniu verejnosti o akcii a pod. V prípade, že nesúhlasíte s uverejňovaním svojej fotografie, oznámte to prednostne priamo fotografovi.

Organizátori želajú všetkým účastníkom veľa pekných zážitkov.

Dížky tratí

	E1	E2	E3	E4
M-10	1,7 km/ 80 m	1,8 km / 75 m	1,6 km / 10 m	1,9 km/ 50 m
M-10R	1,7 km/ 80 m	1,8 km / 75 m	1,6 km / 10 m	1,9 km/ 50 m
M-12A	2,3 km/ 95 m	2,1 km / 95 m	1,7 km / 10 m	2,4 km/ 100 m
M-14A	3,6 km/ 115 m	2,6 km / 120 m	2,4 km / 15 m	3,7 km/ 195 m
M-16A	5,5 km/ 180 m	2,8 km / 130 m	2,6 km / 10 m	5,5 km/ 230 m
M-18A	7,2 km/ 225 m	3,5 km / 170 m	3,0 km / 20 m	7,6 km/ 265 m
M-20A	7,9 km/ 240 m	3,9 km / 140 m	3,1 km / 10 m	7,9 km/ 360 m
M21-E	10,5 km/ 320 m	5,0 km / 205 m	3,6 km / 15 m	10,2 km/ 380 m
M21-A	8,7 km/ 275 m	4,3 km / 130 m	3,1 km / 10 m	8,4 km/ 240 m
M21-B	6,6 km/ 190 m	3,3 km / 130 m	2,9 km / 20 m	6,4 km/ 245 m
M35-A	7,9 km/ 240 m	3,9 km / 140 m	3,1 km / 10 m	7,9 km/ 360 m
M40-A	7,2 km/ 225 m	3,5 km / 170 m	3,0 km / 20 m	7,6 km/ 265 m
M45-A	6,6 km/ 190 m	3,3 km / 130 m	2,9 km / 20 m	6,4 km/ 245 m
M45-B	5,3 km/ 170 m	2,6 km / 80 m	2,1 km / 10 m	4,5 km/ 175 m
M50-A	6,1 km/ 165 m	3,2 km / 135 m	2,7 km / 20 m	5,5 km/ 240 m
M55-A	5,7 km/ 205 m	2,9 km / 85 m	2,6 km / 10 m	5,4 km/ 230 m
M60-A	5,3 km/ 170 m	2,6 km / 80 m	2,1 km / 10 m	4,5 km/ 175 m
M65-A	3,9 km/ 115 m	2,3 km / 105 m	2,0 km / 10 m	3,7 km/ 155 m
M70-A	3,1 km/ 105 m	2,2 km / 95 m	1,9 km / 10 m	3,1 km/ 110 m
M75-A	3,1 km/ 105 m	2,2 km / 95 m	1,9 km / 10 m	3,1 km/ 110 m
W-10	1,7 km/ 80 m	1,8 km / 75 m	1,6 km / 10 m	1,9 km/ 50 m
W-10R	1,7 km/ 80 m	1,8 km / 75 m	1,6 km / 10 m	1,9 km/ 50 m
W-12A	2,3 km/ 95 m	2,1 km / 95 m	1,7 km / 10 m	2,4 km/ 100 m
W-14A	2,9 km/ 105 m	2,3 km / 95 m	2,1 km / 10 m	3,1 km/ 110m
W-16A	3,6 km/ 115 m	2,6 km / 120 m	2,4 km / 15 m	3,7 km/ 195 m
W-18A	5,5 km/ 180 m	2,8 km / 130 m	2,6 km / 10 m	5,5 km/ 230 m
W21-E	7,2 km/ 225 m	3,5 km / 170 m	3,0 km / 20 m	7,6 km/ 265 m
W21-A	6,1 km/ 165 m	3,2 km / 135 m	2,7 km / 20 m	5,5 km/ 240 m
W21-B	4,4 km/ 145 m	2,8 km / 80 m	2,3 km / 10 m	3,9 km/ 120 m
W35-A	5,5 km/ 180 m	2,8 km / 130 m	2,6 km / 10 m	5,5 km/ 230 m
W40-A	5,3 km/ 170 m	2,6 km / 80 m	2,1 km / 10 m	4,5 km/ 175 m
W45-A	4,4 km/ 145 m	2,8 km / 80 m	2,3 km / 10 m	3,9 km/ 120 m
W45-B	3,9 km/ 115 m	2,3 km / 105 m	2,0 km / 10 m	3,7 km/ 155m
W50-A	3,9 km/ 115 m	2,3 km / 105 m	2,0 km / 10 m	3,7 km/ 155 m
W55-A	3,1 km/ 105 m	2,2 km / 95 m	1,9 km / 10 m	3,1 km/ 110 m
W60-A	3,1 km/ 105 m	2,2 km / 95 m	1,9 km / 10 m	3,1 km/ 110 m
W65-A	2,7 km/ 105 m	2,1 km / 70 m	1,8 km / 10 m	2,4 km/ 60 m
W70-A	2,7 km/ 105 m	2,1 km / 70 m	1,8 km / 10 m	2,4 km/ 60 m
Open L	4,4 km/ 145 m	2,8 km / 80 m	2,3 km / 10 m	3,9 km/ 120 m
Open S	2,8 km/ 85 m	2,5 km / 90 m	2,1 km / 10 m	3,0 km/ 110 m
N	2,3 km/ 95 m	2,1 km / 95 m	1,7 km / 10 m	2,4 km/ 100 m

Parkovanie Rožňava



Partneri



D.I.D. projekt Gánovce



Wort s.r.o.
NEMČINA KVALITNE



Peter Návesňák
Kovoplast

World Masters
Orienteering Championships
August 7-15, 2020
Slovakia, Košice

