POKYNY

Národných rebríčkových pretekov INOV-8
na stredných tratiach v orientačnom behu
64. ročník Pohára oslobodenia mesta Pezinok

Technické zabezpečenie	Klub orientačného behu Sokol Pezinok
Termín	11.09.2021 (sobota) národné rebríčkové preteky INOV-8 na stredných tratiach 12.09.2021 (nedeľa) národné rebríčkové preteky INOV-8 na stredných tratiach
Klasifikácia	11.09.2021 – otvorené denné preteky jednotlivcov na stredných tratiach s určeným poradím kontrolných stanovíšť 12.09.2021 – otvorené denné preteky jednotlivcov na stredných tratiach s určeným poradím kontrolných stanovíšť
Centrum	Dubová – Fúgelka, 48.3746111N, 17.3190422E
Kategórie	W -12A, -14A, -16A, -18A, -20 A, 21-E,B, 35-A, 40-A, 45-A, 50-A, 55-A, 60-A, 65-A, W 70-A M -12A, -14A, -16A, -18A, -20A, 21-E,B,D, 35-A, 40-A, 45-A, 50-A, 55-A, 60-A, 65-A, M 70-A Verejné kategórie: W -10, M -10, MWR, K3 - kondičná, N - náborová Kategórie M,W-10 sú jednoduché trate bez stužiek Kategórie MWR sú trate so stužkami bez doprovodu alebo s doprovodom Pre malé deti bude v priestore zhromaždiska pripravená obrázková trať, prihlasovanie priamo na mieste, štartovné dobrovoľné Predpokladané časy víťazov podľa Súťažného poriadku pre OB, čl. 3.1.6.
Prezentácia	11.9.2021 od 11.00 do 12:00 hod. v centre pretekov 12.9.2021 od 08.30 do 09:30 hod. v centre pretekov Každá zmena iba počas času prezentácie sa účtuje sumou 1 € Pri prezentácii vedúci klubov (resp. jednotliví neregistrovaní pretekári) odovzdajú vyplnené Čestné vyhlásenie (príloha č. 2 týchto pokynov). Vyplnené Čestné vyhlásenie je podmienkou účasti na pretekoch.
Ubytovanie	Nezabezpečujeme
Stravovanie	V zriadenom bufete v centre pretekov
Občerstvenie	V cieli pretekov
Doprava Parkovanie	Usporiadateľ dopravu nezabezpečuje. Parkovanie vo vyhradenom priestore, dbajte na pokyny usporiadateľskej služby 48.3725444N, 17.3236664E
Vzdialenosti	Zhromaždisko – cieľ 0 m Zhromaždisko – štart 11.9.21 600 m modré stužky Zhromaždisko – štart 12.9.21 1800 m modré stužky Parkovisko – zhromaždisko 500 m
Štart 000	11.09.2021 13:00 12.09.2021 10:00

Voľný štart	Pretekári v kategóriách W/M10, MWR a N môžu štartovať ľubovoľne v štartovom čase od 000 do posledného štartovného času v daný deň. Žiadame súťažiacich v kategórii MWR, aby so sprievodom odštartovali až po prebehnutí trate sprievodu
Detská trať	Obrázková trať v priestore Centra pretekov po obidva dni, štart ľubovoľne v štartovom čase od 030 do posledného štartového času počas oboch dní, razí sa do mapy.
Mapy	11.9.2021 mierka 1:10 000 E 5 m, „Kukla I“ 12.9.2021 mierka 1:10 000 E 5 m, „Kukla II“ Autor: Ondrej Piják Stav apríl 2018–2019, aktualizácia júl 2021, spracovaná podľa ISOM 2017. Mapa je vodovzdorná, vytlačená na Pretexe. Mapy sa neodoberajú. Žiadame všetkých pretekárov o dodržiavanie pravidiel fair play.
Opis terénu	Typický malokarpatský terén, prevažná časť priestoru horšie priebežná pre podrast, hustá sieť komunikácií. V Z časti 11.9.21 a SV časti 12.9.21 kamene, bralá, zrázy. **Vysoké bralá budú v teréne vyznačené červeno-bielou páskou. V ich blízkosti dbajte na zvýšenú opatrnosť.**
Špeciálne symboly	zelený krúžok - výrazný strom zelený krížik - vývrat hnedý trojuholník - plošinka čierny krúžok - umelý objekt čierny krížik - umelý objekt modrá hviezdica - kanalizačná skruž
Raziaci systém	SportIdent. SI jednotky budú nastavené do bezkontaktného režimu BEACON umožňujúceho bezkontaktné razenie do vzdialenosti cca 0,5 m. V cieli kontaktné razenie – cieľová jednotka vypína bezkontaktný režim SIAC čipu.
Časový limit	Po oba dni 90 minút
Zakázané priestory	V priebehu pretekov je zakázané vstupovať do lesa na zhromaždisku, mimo cesty na štart. Prekonávať objekty mimo zhromaždiska, ktoré sú v mape zakreslené mapovou značkou: 528.1 Oblasť so zakázaným vstupom
Zdravotná služba	Bude zabezpečená v cieli
Jury	Sa ustanoví v zmysle Pravidiel OB v deň štartu pretekov.
Protesty	Sa podávajú podľa Pravidiel OB hlavnému rozhodcovi s vkladom 10,- Eur
Predpis	Preteká sa podľa pravidiel OB a súťažného poriadku.
Funkcionári	Riaditeľ pretekov: Pavol Poláček R1 Hlavný rozhodca: Milan Petrinec R1 Stavba tratí: 11.9.2021 Matúš Šimo 12.9.2021 Tomáš Šípoš
Ceny	Prví traja pretekári v každej kategórii budú vyhlásení za oba dni. Pohár oslobodenia mesta Pezinok vyhrá družstvo s najvyšším súčtom bodov na prvých troch miestach v pretekárskych kategóriách. Vyhlásenie výsledkov 12.9.2021 o 13.30 hod.
WC a umývanie	WC používajte iba na zhromaždisku. Podmienky pre umývanie pretekárov nezabezpečujeme.
Opisy KS	Opisy kontrolných stanovíšť sú vytlačené na mape a budú k

dispozícii v Centre pretekov. Pre kategórie M-10, W-10 budú k dispozícii aj slovné opisy.
Kategória M21- E má 12.9.2021 výmenu mapy na kontrole č. 8 a po otočení sa nezačína štartovým trojuholníkom, ale obyčajným krúžkom. Viď príloha č.1.

Upozornenie Všetci štartujúci sa zúčastňujú pretekov dobrovoľne a na vlastnú zodpovednosť, bez nároku na odškodné pri zranení alebo úraze spôsobenom počas alebo následkom týchto pretekov.
Prihlásením sa na tieto preteky každý účastník súhlasí so zverejnením svojich osobných údajov (meno, kategória, klubová príslušnosť) v prihláške, štartovej listine a výsledkoch na internetovej stránke pretekov a v informačnom systéme SZOŠ.
Počas pretekov budú vyhotovované fotografie, za účelom informovania verejnosti, pre osobnú potrebu pretekárov ako spomienku na preteky, alebo na propagáciu orientačného behu. V prípade, že nesúhlasíte s fotografovaním, oznámte túto skutočnosť bezodkladne fotografovi.

Opatrenie na minimalizáciu rizika šírenia COVID-19:
- podujatie je organizované v režime OTP (osoby očkované – testované – prekonané ochorenie COVID-19),
- pri prezentácii použiť rúško alebo prekrytie dýchacích ciest,
- pri prezentácii vedúci klubov a jednotliví neregistrovaní pretekári predložia vyplnené Čestné vyhlásenie (príloha č. 3), ktoré je podmienkou účasti na pretekoch,
- pri prezentácii, v Centre pretekov a pri štarte sa odporúča dodržať odstup 2 m,
- nepodávať si ruky,
- v Centre pretekov musí každý účastník používať rúško alebo prekrytie dýchacích ciest (to neplatí pri odchode na štart, po príchode z cieľa, pri konzumácii a umývaní)

Pavol Poláček
riaditeľ pretekov

Milan Petrinec
hlavný rozhodca

Príloha č. 1 – Otočenie mapy pre M21- E

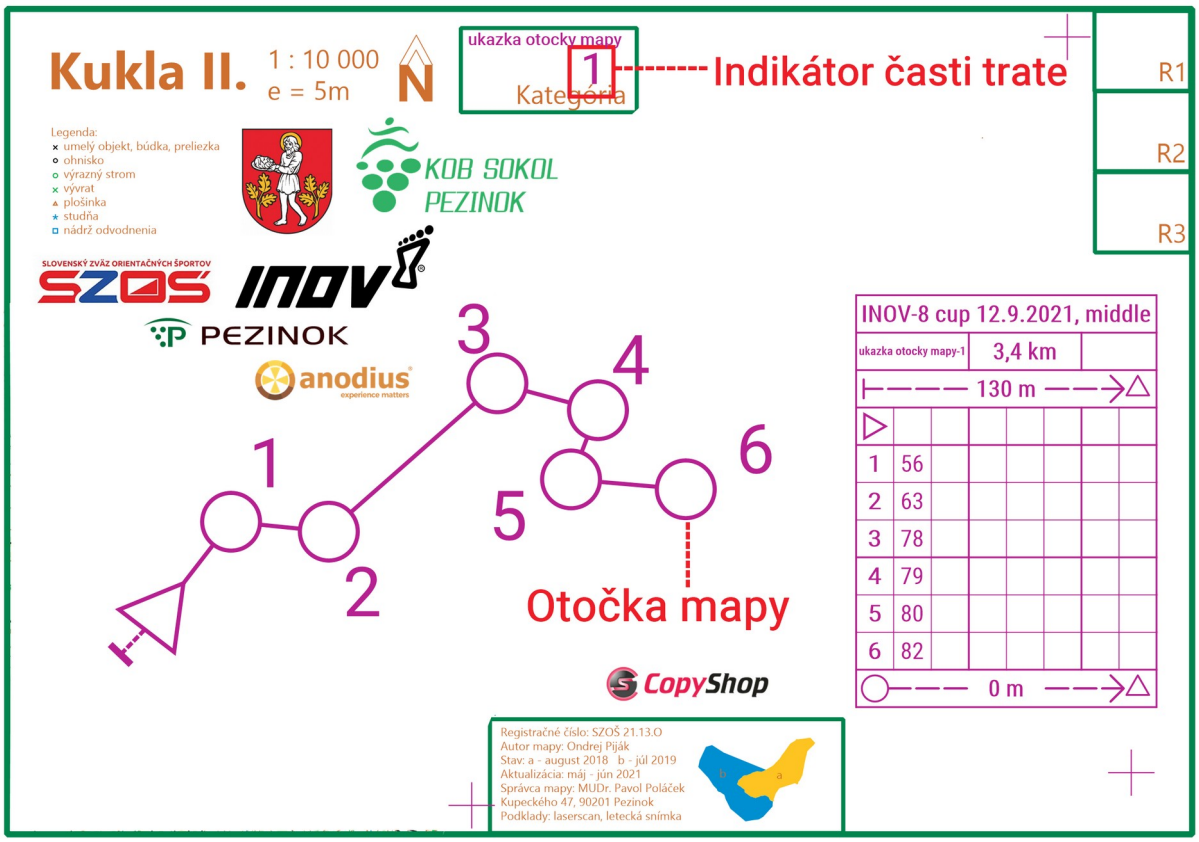

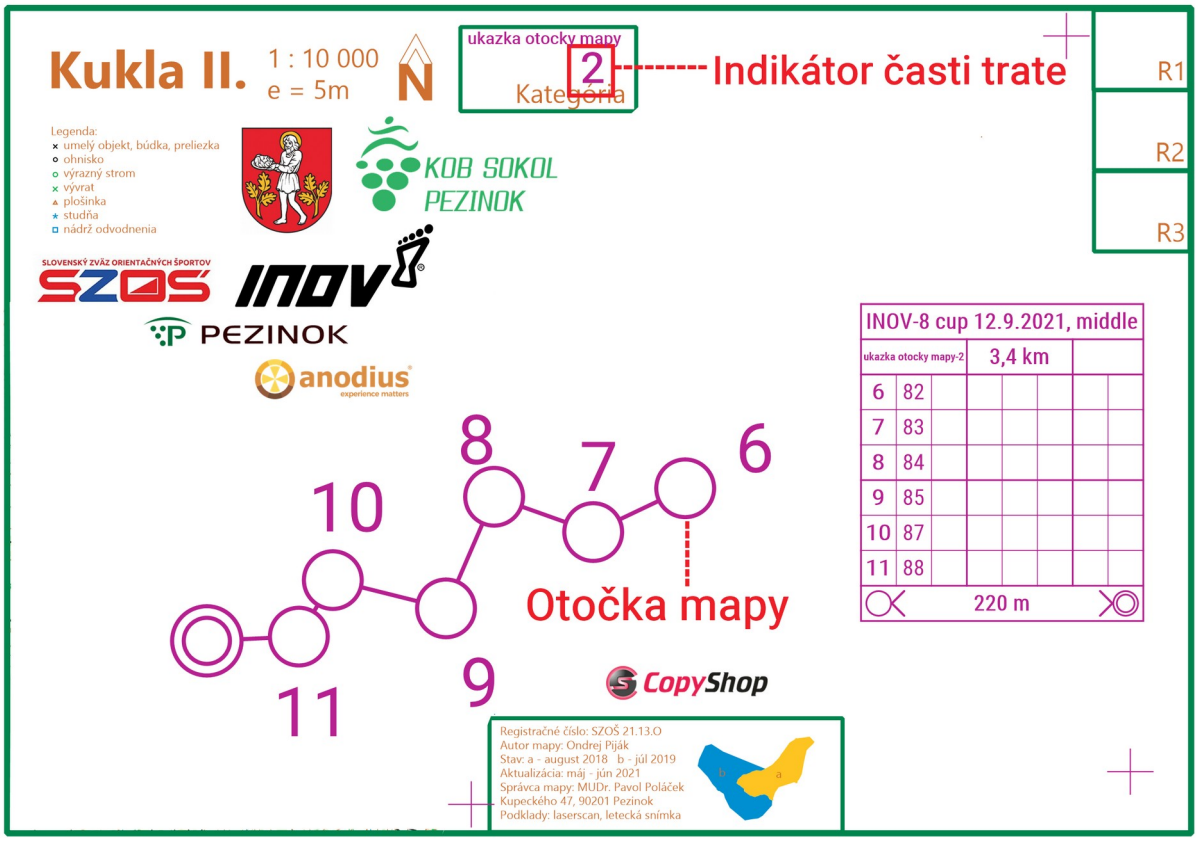

Príloha č. 2 – Situačná mapa zhromaždiska

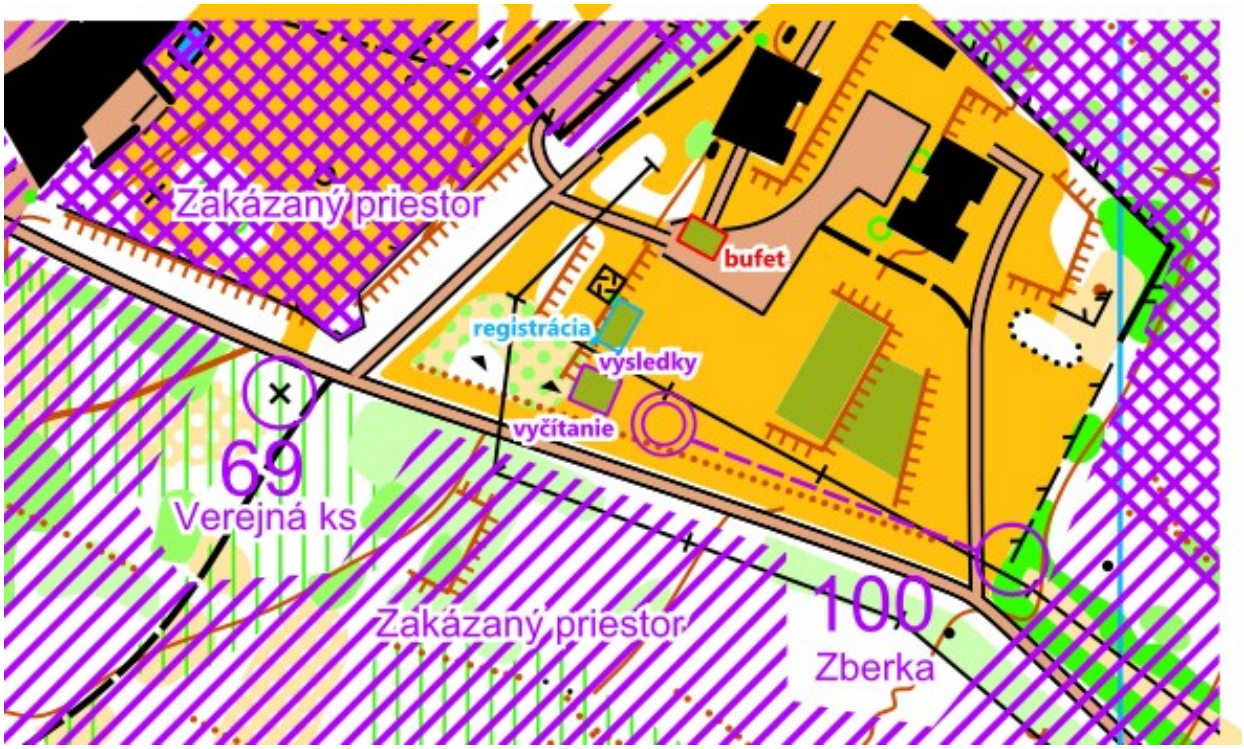

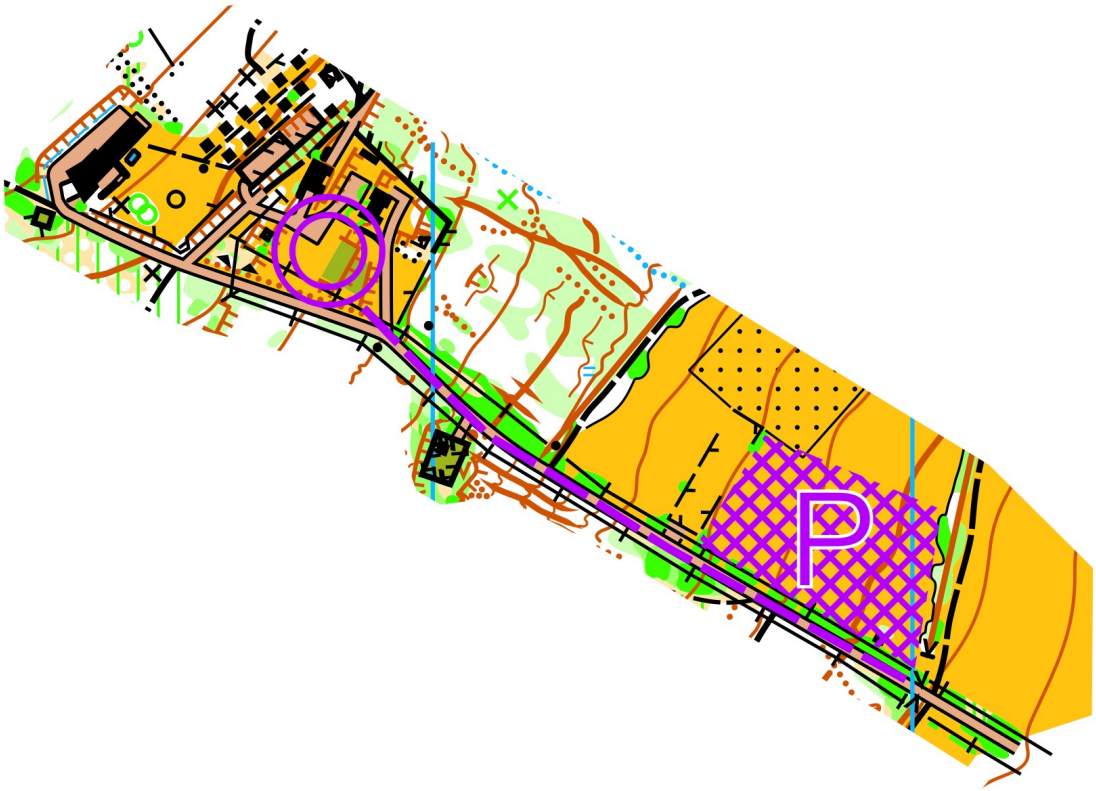

Príloha č. 3 – Čestné výhlásenie

Uvedené informácie slúžia ako podklad pre evidenciu osôb absolvujúcich Národné rebríčkové preteky na stredných tratiach v orientačnom behu INOV-8 konané v Pezinku v dňoch 11-12.9. 2021 v prípade kontroly dodržiavania protiepidemiologických opatrení stanovených Úradom verejného zdravotníctva Slovenskej republiky.

Titul, meno, priezvisko: .....

Registračné číslo: .....

Telefónne číslo: ..... E-mail: .....

Vyhlasujem, že spĺňam jednu z nižšie uvedených podmienok (označte krížikom):

- ☐ som osoba, ktorá je schopná sa preukázať **negatívnym výsledkom testu** na ochorenie COVID-19 nie starším ako 72 hodín od odberu v prípade RT-PCR alebo LAMP testu alebo 48 hodín od odberu v prípade antigénového testu,
- ☐ som osoba **prekonala** ochorenie COVID-19 v období pred nie viac ako 180 dňami,
- ☐ som osoba najmenej 14 dní **po aplikácii druhej dávky očkovacej látky** proti ochoreniu COVID-19 s dvojdávkovou schémou,
- ☐ som osoba najmenej 21 dní **po aplikácii prvej dávky očkovacej látky** proti ochoreniu COVID-19 s jednodávkovou schémou,
- ☐ som osoba najmenej 14 dní **po aplikácii prvej dávky očkovacej látky** proti ochoreniu COVID-19, ak bola prvá dávka očkovania proti ochoreniu COVID-19 podaná v intervale do 180 dní od prekonania ochorenia COVID-19,
- ☐ som osoba **do 12 rokov veku**,

a súčasne nemám klinické príznaky ochorenia COVID-19.

Toto vyhlásenie viem v prípade potreby preukázať príslušným potvrdením.

Dátum: .....

Podpis (podpis zákonného zástupcu v prípade maloletej osoby): .....

Parametre tratí

INOV-8 CUP Modra - E1 sobota			
M-10A	2km/20m/7ks	W-10A	2km/20m/7ks
M-12A	2,2km/50m/8ks	W-12A	2,2km/50m/8ks
M-14A	3km/115m/10ks	W-14A	3km/115m/10ks
M-16A	3,8km/120m/13ks	W-16A	3,1km/100m/13ks
M-18A	4,7km/155m/12ks	W-18A	3,4km/125m/11ks
M-20A	5,6km/155m/17ks	W-20A	4km/125m/14ks
M21-E	6,4km/210m/19ks	W21-E	5,6km/155m/17ks
M21-B	4,7km/155m/12ks	W21-B	3,4km/125m/11ks
M21-D	4km/125m/14ks	W35-A	4km/125m/14ks
M35-A	5,6km/155m/17ks	W40-A	3,8km/120m/13ks
M40-A	4,7km/155m/12ks	W45-A	3,4km/125m/11ks
M45-A	4km/125m/14ks	W50-A	3,1km/100m/13ks
M50-A	3,8km/120m/13ks	W55-A	2,5km/90m/11ks
M55-A	3,4km/125m/11ks	W60-A	2,5km/90m/11ks
M60-A	3,1km/100m/13ks	W65-A	2,5km/90m/11ks
M65-A	2,5km/90m/11ks	K3	3,1km/100m/13ks
M70-A	2,5km/90m/11ks	N	2,2km/50m/8ks
MWR		2km/20m/7ks	

INOV-8 CUP Modra - E2 nedeľa			
M-10C	1,8km/80m/5ks	W-10C	1,8km/80m/5ks
M-12A	2,3km/90m/7ks	W-12A	2,3km/90m/7ks
M-14A	3km/110m/11ks	W-14A	3km/110m/11ks
M-16A	3,8km/155m/15	W-16A	3,5km/140m/13ks
M-18A	4,7km/250m/19ks	W-18A	4km/115m/15ks
M-20A	5,2km/200m/21ks	W-20A	4,5km/160m/18ks
M21-E	6,3km/290m/25ks	W21-E	5,2km/200m/21ks
M21-B	4,7km/250m/19ks	W21-B	4km/115m/15ks
M21-D	4,5km/160m/18ks	W35-A	4,5km/160m/18ks
M35-A	5,2km/200m/21ks	W40-A	3,8km/155m/15ks
M40-A	4,7km/250m/19ks	W45-A	4km/115m/15ks
M45-A	4,5km/160m/18ks	W50-A	3,5km/140m/13ks
M50-A	3,8km/155m/15ks	W55-A	3,1km/110m/12ks
M55-A	4km/115m/15ks	W60-A	3,1km/110m/12ks
M60-A	3,5km/140m/13ks	W65-A	3,1km/110m/12ks
M65-A	3,1km/110m/12ks	K3	3,5km/140m/13ks
M70-A	3,1km/110m/12ks	N	2,3km/90m/7ks
MWR		1,8km/80m/5ks	
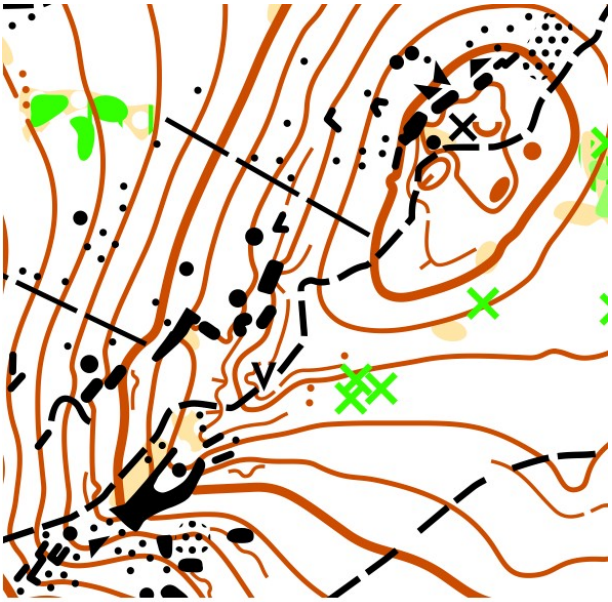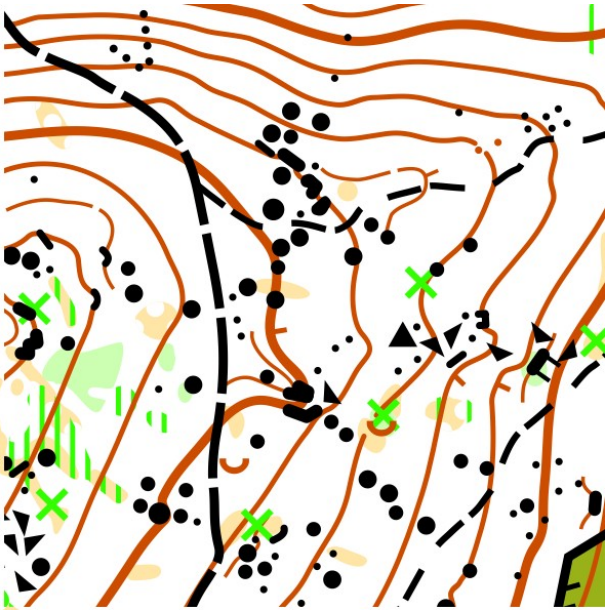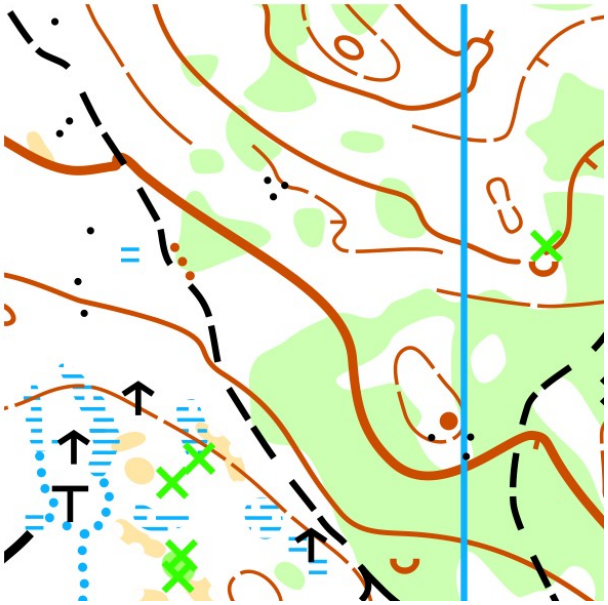
Ukážky máp