



Majstrovstvá Slovenska v OC 2021

Pokyny

Otvorené majstrovstvá Slovenska v orientačnej cyklistike
preteky v orientačnej cyklistike pre širokú verejnosť

Usporiadateľ	Slovenský zväz orientačných športov
Technické zabezpečenie	ŠK VAZKA Bratislava
Webstránka	http://mtbo.vba.sk/2021/
Klasifikácia pretekov	Otvorené majstrovstvá Slovenska v orientačnej cyklistike na strednej trati (Middle)
Dátum a klasifikácia pretekov	02. 10. 2021 (sobota) - stredná trať (Middle)
Centrum pretekov	Limbach - Športová ulica, Futbalový štadión - horná časť (GPS: 48.289917, 17.226833)
Parkovanie a mapa centra pretekov	 <p>Parkovať sa dá na uliciach v okolí futbalového štadióna. Parkovacie plochy sú vyznačené zelenou farbou v online mapke centra pretekov.</p>
Prezentácia	2.10.2021 (sobota) 10:30 – 12:00 hod. v centre pretekov <i>V záujme bezproblémového odbavenia na prezentácii prosíme, aby ste v prípade, že svoju platbu štartovného nenájdete zadanú na orienteering.sk predložili potvrdenie o bankovom prevode.</i> <i>Dohlášky na mieste podľa kapacitných možností organizátora.</i> Na prezentácii je potrebné odovzdať Covid čestné prehlásenia. Nájdete ho v prílohe na konci Pokynov.

Vzdialenosti	2.10. (sobota)	
	Centrum – prezentácia	0 km
	Centrum – parkovanie	0 km
	Centrum – štart	1,3 km
	Cieľ – centrum	2,1 km
	<p>Cesta na štart je značená z centra pretekov modro-bielymi fáborkami. Cesta z cieľa bude značená červeno-bielymi fáborkami.</p> <p>UPOZORNENIE: Na štart a z cieľa sa ide po frekventovanej ceste, dbajte na pravidlá cestnej premávky!</p> <p>Rozjazdenie je možné len na mestských komunikáciách. Platí prísny zákaz vstupu do lesa a vinogradov.</p>	
Kategórie	<p>MW11, M14, M17, M20, M21E, M21B, M40, M50, M60 W14, W17, W20, W21E, W21B, W40, W50 Open Short, Open Long <i>Hrubým písmom sú zvýraznené majstrovské kategórie, t.j. kategórie, v ktorých bude udelený titul "Majster / Majsterka SR v OC 2021".</i> <i>Pre udelenie majstrovských titulov je podmienkou štart najmenej 3 pretekárov v kategórii.</i> V prípade malého počtu prihlásených možnosť zlúčenia niektorých kategórií.</p>	
Štartové čísla	Každý pretekár obdrží na prezentácii štartové číslo.	
Štart 00	<p>2.10.2021 (sobota) 13:00 hod. Štart intervalovým spôsobom podľa štartovej listiny.</p>	
Opis terénu	malokarpatský kopcovitý a vinohrady s hustou sieťou ciest a chodníkov rôznej zjazdnosti.	
Mapa	<p>2.10.2021 (sobota) Grinavské jazerá, 1:10 000, e=5m, formát A4, stav 9/2021 Stará mapa oblasti:</p>  <p>https://www.orienteeering.sk/maps-new/jpg-gif/1588.jpg Mapy sa odovzdávajú v cieľi do odštartovania posledného pretekára.</p>	
Spôsob razenia	<p>Elektronický systém SportIdent - kompatibilný s čipmi rady 5 až 11 a SIAC. Funkcia AIR+ bude aktívna. Cieľová krabička bude nastavená aj na manuálne razenie, aj na AIR+.</p> <p>Pretekár je povinný si pred štartom vynulovať a skontrolovať čip (Clear + Check) a v cieľi oraziť cieľovú SI jednotku.</p> <p>V prípade poruchy elektronického raziaceho systému SportIdent orazí pretekár kontrolu pomocou klieští pripevnených k lampiónu do jedného z rezervných políčok na mape. Túto skutočnosť je povinný oznámiť v cieľi rozhodcovi.</p>	

Požičané čipy odovzdajte organizátorovi ihneď po vyčítaní.

Technická kontrola

Všetci pretekári sú povinní nosiť riadne pripevnenú prilbu na hlave počas pohybu na trati - bez výnimky! **Pretekár bez prilby nebude pripustený na štart.** Minimálna šírka plášťov je 1,5”.

Dĺžky tratí

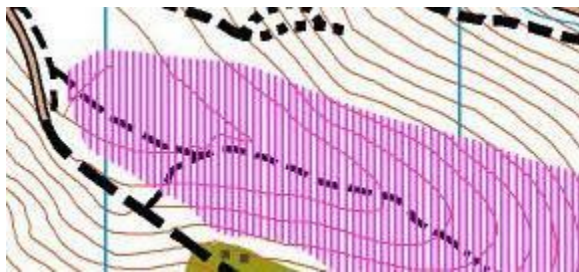
2.10. (sobota) - Middle				
Kategória	Vzdialenosť (km)		Prevýšenie (m)	Počet KS
	vzdušne	ideálne		
MW11	2.67	3.68	50	6
M14	5.14	7.17	115	11
M17	9.44	13.5	285	16
M20	10.69	15.5	370	19
M21E	11.92	17.23	435	24
M21B	9.44	13.5	285	16
M40	10.69	15.5	370	19
M50	9.44	13.5	285	16
M60	6.62	10.9	170	13
W14	5.14	7.17	115	11
W17	6.32	9.39	135	11
W20	7.88	10.91	220	15
W21E	9.2	13.51	290	16
W21B	6.32	9.39	135	11
W40	6.62	10.9	170	13
W50	6.32	9.39	135	11
Open Short	5.14	7.17	115	11
Open Long	9.44	13.5	285	16

Špeciálne mapové značky

Platí prísny zákaz pohybu (na bicykli aj pešo) mimo cesty vo viniciach! Výnimkou sú trávnaté pásy a plochy zakreslené sýto-oranžovou farbou (mapová značka č.839 “Zjazdná oblasť”), na ktorých je pohyb povolený.



Takisto je zakázaný pohyb (na bicykli aj pešo) vo vyšrafovanom území, pričom zákaz platí aj pre cesty vedúce cez vyšrafované územie!















Trat' Middle (sobota)	Kategórie OPEN S, MW14, M20, M21E, M40, W20, W21E budú mať tzv. uzlovú kontrolu, t.j. jednu kontrolu navštívia dvakrát.
Mapníky	Možnosť zapožičania na prezentácii za poplatok 2€ . <u>Z dôvodu opatrení kvôli COVID-19, bude počet voľných mapníkov tento rok výraznejšie obmedzený, pretože časť pre nás každoročne zabezpečuje výrobca z ČR. Takisto si mapník budú musieť namontovať pretekári sami.</u>
Zakázaný priestor	Je vyznačený v mape <ul style="list-style-type: none"> • červeným šrafovaním, ak ide o zakázanú oblasť • červenou cik-cak čiarou ("zazmijované"), ak ide o zakázanú cestu • zákaz pohybu mimo ciest - pretekár musí pri absolvovaní trate používať výhradne komunikáciu, nesmie sa pohybovať na bicykli vo voľnom teréne. Ak sa pohybuje voľným terénom v priebehu pretekov, musí niesť bicykel minimálne 10 cm nad zemou • zákaz pohybu v riadkoch medzi vinicami (pohyb možný len po cestách, ktoré sú vyznačené v mape) • zákaz oberania hrozna
Vyčítanie čipov	V centre pretekov
Predpokladané časy víťazov	podľa Pravidiel OC SZOŠ (čl. 10.9.)
Časový limit	2.10.2021 (sobota) 120 minút Cieľ sa uzatvára po uplynutí časového limitu od štartu posledného pretekára.
Výsledky	Priebežné výsledky budú vyvesené v centre pretekov. Konečné výsledky budú zverejnené na stránke prekov http://mtbo.vba.sk/2021/ ako aj v systéme orienteering.sk
Vyhlásenie výsledkov	po skončení pretekov - v sobotu cca o 16:00
Protesty	Podávajú sa hlavnému rozhodcovi v písomnej forme za vklad 10€ a najneskôr hodinu po plánovanom uzavretí cieľa. Hlavný rozhodca následne zostaví trojčlennú Jury z osôb prítomných na pretekoch a odovzdá jej protest na prerokovanie. Rozhodnutie Jury je konečné.
Občerstvenie	V cieľi regeneračný nápoj Aone.

	V centre pretekov bude stánok s občerstvením - Caffè Mobil (v ponuke bude hotdog, palacinky, vyborná kávačka, a iné)
WC	V centre pretekov - mobilné WC. Pitná voda len v centre pretekov. Pri umývaní bicyklov voda <u>nie je</u> pitná!
Prvá pomoc	V centre pretekov bude pripravená záchranná služba so sanitkou.
Umývanie bicyklov	Na okraji horného ihriska vo vyznačenom priestore
Ubytovanie	Organizátor nezabezpečuje. V okolitých obciach vo vlastnej réžii.
Upozornenia	<ul style="list-style-type: none"> • Akékoľvek porušenie pravidiel, najmä jazda mimo cesty (okrem tmavo oranžových plôch) sa trestá diskvalifikáciou! • Na cestách jazdíte vpravo. Pri jazde do kopca má prednosť pretekár idúci dole • Preteky prebiehajú v čase oberačky, preto je možné, že v priestore vinohradov bude zvýšený pohyb ľudí a strojov • Jazdite opatrne! Bezpečnosť vás aj iných je dôležitejšia ako víťazstvo • Každý pretekár musí prejsť cieľom, aj v prípade, že ho postihnú technické alebo iné problémy. V krajnom prípade nám dajte prosím vedieť na tel. č. 0907 646 551. • Pokiaľ sa nezmenia pravidlá o organizovaní hromadných športových podujatí, každý pretekár musí mať v centre a pri štarte ochranné rúško na tvári a zachovávať 2m rozostupy • Všetci štartujúci cyklisti musia mať povinne cyklistickú prilbu na hlave.
COVID-19	Podujatie je organizované v režime OTP (osoby očkované – testované – prekonané ochorenie COVID19). Pri prezentácii je potrebné predložiť vyplnené čestné vyhlásenie, ktoré je podmienkou účasti na pretekoch. Pri vstupe na zhromaždisko je nutné použiť dezinfekciu a pri prezentácii rúško alebo prekrytie dýchacích ciest. Nezhromažďujte sa v priestore pred štartom, plánujte si príchod na štart bez zbytočnej rezervy na štarte. Pri prezentácii, v Centre pretekov, pri štarte a pri vyhlasovaní výsledkov je potrebné dodržať odstup 2 m, - nepodávať si ruky. V Centre pretekov musí každý účastník používať rúško alebo prekrytie dýchacích ciest (to neplatí pri odchode na štart, po príchode z cieľa, pri konzumácii a umývaní).
Kontakt	skvazka@vba.sk
Funkcionári pretekov	Riaditeľ pretekov: Katarína Müller Papugová (tel: +421 907 646 551) Hlavný rozhodca: Barbora Šmelíková Tajomník pretekov: Eva Králová Staviteľ tratí: Matej Müller Web admin: Juraj Opršal

UPOZORNENIE: Všetci štartujúci sa zúčastňujú pretekov dobrovoľne a na vlastnú zodpovednosť, bez nároku na odškodné pri zranení alebo úraze spôsobenom počas alebo následkom týchto pretekov. Prihlásením sa na tieto preteky každý účastník súhlasí so zverejnením svojich osobných údajov (meno, kategória, klubová príslušnosť) v prihláške,

štartovej listine, výsledkoch a na internetovej stránke pretekov. Počas pretekov budú vyhotovované fotografie, za účelom informovania verejnosti o pretekoch a tiež k osobnej potrebe pretekárov ako spomienka na preteky, alebo propagácie orientačného behu. V prípade, že nesúhlasíte s fotografovaním, oznámte bezodkladne túto skutočnosť fotografovi. Predajné a marketingové aktivity na pretekoch jedine so súhlasom riaditeľa pretekov.

Partneri pretekov

 <p>Bratislavský samosprávny kraj</p>		 <p>PEZINOK</p>
<p>https://bratislavskykraj.sk/</p>	<p>Obec Limbach</p>	<p>Mesto Pezinok</p>
 <p>LESY SR s.p. Baraneká Bystřica</p>	 <p>MESTSKÉ LESY V BRATISLAVE</p>	
<p>https://www.lesy.sk/</p>	<p>http://ba-lesy.sk/</p>	<p>http://www.1svatojurska.sk/</p>
 <p>SLOVENSKÝ ZVÄZ ORIENTAČNÝCH ŠPORTOV SZOS</p>	 <p>aone Nutrition</p>	 <p>METROSTAV</p>
<p>https://www.orienteering.sk/</p>	<p>https://aonenutrition.com/</p>	<p>https://www.metrostav.sk/</p>
 <p>original Cyklo Star</p>	 <p>CAFFE MOBIL KAVA SO SEBOU</p>	 <p>ŠPORTSERVIS BICYKLE BISKUPICE</p>
<p>http://cyklostar.sk/</p>	<p>https://caffemobil.weebly.com/</p>	<p>https://www.sportservis.sk/</p>



<https://www.vinojano.sk/>



<http://www.aurata.sk/>



<https://pdvinohrady.sk/>



<http://www.winex.sk/>



<https://www.vvdpkarpaty.sk/>



Víno Vladár a syn

www.vinohrady-vladar.sk



<https://www.sashe.sk/BANDUR>



<https://www.mapholders.cz/>



<https://villavinoraca.sk/>

ČESTNÉ VYHLÁSENIE LEN NA JEDNY PRETEKY (MSR)

Uvedené informácie slúžia ako podklad pre evidenciu osôb absolvujúcich preteky v orientačnej cyklistike Majstrovstvá Slovenska v orientačnej cyklistike konané v Limbachu dňa 2.10.2021 v prípade kontroly dodržiavania protiepidemiologických opatrení stanovených Úradom verejného zdravotníctva Slovenskej republiky.

.....
Meno, priezvisko, titul

.....
Registračné číslo SZOŠ

.....
Telefónne číslo

.....
E-mail

Vyhlasujem, že spĺňam jednu z nižšie uvedených podmienok (označte krížikom):

- som osoba najmenej 14 dní po aplikácii druhej dávky očkovacej látky proti ochoreniu COVID-19 s dvojdávkovou schémou,
- som osoba najmenej 21 dní po aplikácii prvej dávky očkovacej látky proti ochoreniu COVID-19 s jednodávkovou schémou,
- som osoba najmenej 14 dní po aplikácii prvej dávky očkovacej látky proti ochoreniu COVID-19, ak bola prvá dávka očkovania proti ochoreniu COVID-19 podaná v intervale do 180 dní od prekonania ochorenia COVID-19,
- som osoba, ktorá je schopná sa preukázať negatívnym výsledkom testu na ochorenie COVID-19 nie starším ako 72 hodín od odberu v prípade RT-PCR alebo LAMP testu alebo 48 hodín od odberu v prípade antigénového testu,
- som osoba, ktorá prekonala ochorenie COVID-19 v období pred nie viac ako 180 dňami,
- som osoba do 12 rokov veku a súčasne nemám klinické príznaky ochorenia COVID-19.

Toto vyhlásenie viem v prípade potreby preukázať príslušným potvrdením.

.....
dátum podpis

.....
(podpis zástupcu v prípade maloletej osoby)

Poskytnuté osobné údaje budú uchovávané na účely epidemiologického vyšetrovania do 17.10.2021. Po uplynutí uvedenej doby budú údaje skartované.

ČESTNÉ VYHLÁSENIE NA OBA DNI (MSR a MAKADO)

Uvedené informácie slúžia ako podklad pre evidenciu osôb absolvujúcich preteky v orientačnej cyklistike a rogainingu - Majstrovstvá Slovenska v orientačnej cyklistike a MAKADO - konané v Limbachu v dňoch 2.10.- 3.10.2021 v prípade kontroly dodržiavania protiepidemiologických opatrení stanovených Úradom verejného zdravotníctva Slovenskej republiky.

.....
Meno, priezvisko, titul

.....
Registračné číslo SZOŠ

Telefónne číslo

.....
E-mail

Vyhlasujem, že spĺňam jednu z nižšie uvedených podmienok (označte krížikom):

- som osoba najmenej 14 dní po aplikácii druhej dávky očkovacej látky proti ochoreniu COVID-19 s dvojdávkovou schémou,
- som osoba najmenej 21 dní po aplikácii prvej dávky očkovacej látky proti ochoreniu COVID-19 s jednodávkovou schémou,
- som osoba najmenej 14 dní po aplikácii prvej dávky očkovacej látky proti ochoreniu COVID-19, ak bola prvá dávka očkovania proti ochoreniu COVID-19 podaná v intervale do 180 dní od prekonania ochorenia COVID-19,
- som osoba, ktorá je schopná sa preukázať negatívnym výsledkom testu na ochorenie COVID-19 nie starším ako 72 hodín od odberu v prípade RT-PCR alebo LAMP testu alebo 48 hodín od odberu v prípade antigénového testu,
- som osoba, ktorá prekonala ochorenie COVID-19 v období pred nie viac ako 180 dňami,
- som osoba do 12 rokov veku a súčasne nemám klinické príznaky ochorenia COVID-19.

Toto vyhlásenie viem v prípade potreby preukázať príslušným potvrdením.

.....
dátum podpis

.....
(podpis zástupcu v prípade maloletej osoby)

Poskytnuté osobné údaje budú uchovávané na účely epidemiologického vyšetrovania do 17.10.2021. Po uplynutí uvedenej doby budú údaje skartované.