


## Malé Karpatské Dobrodružstvo

# Pokyny

16. ročník bodovacej súťaže dvojíc v orientačnej cyklistike  
Vazkársky rogaining 2- až 6-členných družstiev v orientačnom behu

<b>Organizátor</b>	<a href="#">ŠK VAZKA Bratislava</a>
<b>Webstránka</b>	<a href="http://mtbo.vba.sk/2021/">http://mtbo.vba.sk/2021/</a>
<b>Dátum</b>	<b>3. 10. 2021 (nedeľa)</b>
<b>Centrum</b>	Limbach - Športová ulica, Futbalový štadión - horná časť (GPS: <a href="#">48.289917, 17.226833</a> )
<b>Parkovanie</b>	 <p>Parkovať sa dá na uliciach v okolí futbalového štadióna. Parkovacie plochy sú vyznačené zelenou farbou v <a href="#">online mapke centra pretekov</a>.</p>
<b>Prezentácia a voľný štart</b>	<p>8:00 – 9:15 hod. v centre pretekov</p> <p><b>Povinné je dodržať dvojmetrové odstupy medzi tímom a ochranné rúška na tvári počas prezentácie.</b></p> <p><b>Na prezentáciu sa z tímu dostaví vždy len jeden zástupca.</b></p> <p><b>Na prezentácii je potrebné odovzdať Covid čestné prehlásenia. Nájdete ho v prílohe na konci Pokynov.</b></p> <p>Ak ste štartovné poplatky neuhradili vopred na účet, prineste si prosím na prezentáciu <u>presnú</u> hotovosť. Ďakujeme.</p> <p><b>Každý tím na prezentácii obdrží:</b></p> <ul style="list-style-type: none"><li>• 2x štartové čísla</li><li>• 2x špeciálna podrobná mapa pre orientačnú cyklistiku v mierke 1:20 000 rozmer A2</li><li>• 2x pamätná medaila</li><li>• 2x dobroty od AONE</li><li>• 2x Cyklostar</li></ul>

	<i>Dodatočné prihlášky priamo na prezentácii iba v rámci možností usporiadateľa.</i>											
<b>Vzdialenosti</b>	<table border="1"> <tr> <th colspan="2">3.10 (nedeľa)</th> </tr> <tr> <td>Centrum – prezentácia</td> <td>0 km</td> </tr> <tr> <td>Centrum – parkovanie</td> <td>0 km</td> </tr> <tr> <td>Centrum – štart</td> <td>1,4 km</td> </tr> <tr> <td>Cieľ – centrum</td> <td>1 km</td> </tr> </table> <p>Cesta na štart je značená z centra pretekov modro-bielymi fáborkami. Cesta z cieľa bude značená červeno-bielymi fáborkami.  <b>UPOZORNENIE:</b> Na štart a z cieľa sa ide po frekventovanej ceste, dbajte na pravidlá cestnej premávky!</p>		3.10 (nedeľa)		Centrum – prezentácia	0 km	Centrum – parkovanie	0 km	Centrum – štart	1,4 km	Cieľ – centrum	1 km
3.10 (nedeľa)												
Centrum – prezentácia	0 km											
Centrum – parkovanie	0 km											
Centrum – štart	1,4 km											
Cieľ – centrum	1 km											
<b>Prehľad poplatkov</b>	<table border="1"> <tr> <td>štartovné - kategória RD</td> <td>15€</td> </tr> <tr> <td>štartovné - ostatné kategórie</td> <td>20€</td> </tr> <tr> <td>požičanie mapníka /limitovaný počet/</td> <td>2€</td> </tr> </table> <p><b>Potešíte nás ak štartovné zaplatíte dopredu prevodom na účet. O to jednoduchšie a rýchlejšie to bude odsýpať na prezentácii. Ďakujeme!</b></p>		štartovné - kategória RD	15€	štartovné - ostatné kategórie	20€	požičanie mapníka /limitovaný počet/	2€				
štartovné - kategória RD	15€											
štartovné - ostatné kategórie	20€											
požičanie mapníka /limitovaný počet/	2€											
<b>Mapníky</b>	<p>Možnosť zapožičania na prezentácii za poplatok 2€.  <u>Z dôvodu opatrení kvôli COVID-19, bude počet voľných mapníkov tento rok výraznejšie obmedzený, pretože časť pre nás každoročne zabezpečuje výrobca z ČR. Takisto si mapník budú musieť namontovať pretekári sami.</u></p>											
<b>Štart</b>	<p><b>Hromadný štart 10:00 hod.</b> Po načítaní QR kódu ŠTART vám začne plynúť čas a budú vám rozdane bodové hodnoty kontrol.  Na zapísanie bodov alebo pospájanie kontrol je vhodné priniesť si so sebou vodeodolnú fixku.</p>											
<b>Terén</b>	<p><i>Pretekať sa bude na lesných cestách a chodníkoch v lesoch Malých Karpát a vo vinohradoch s hustou sieťou ciest a chodníkov rôznej zjazdnosti.</i></p>											
<b>Mapa</b>	<p>Špeciálna mapa pre orientačnú cyklistiku MAKADO 2020  mierka 1:20 000, rozostup vrstevník 5m, formát A2, stav september 2021  (vytlačená na spevnenom papieri)</p>											
<b>Označenie KS na mape a v lese</b>	<ul style="list-style-type: none"> <li>v mape: červený krížok</li> <li>v teréne: KS tvoria kartičky QR kódom a číslom kontroly + oranžovo-biely lampión</li> </ul> <p>Odporúčame: - plne nabitý telefón - fixku, resp. pero na naplánovanie postupov, resp. zapísanie si čísla kontroly v prípade zlyhania telefónu.  <b>V prípade odcudzenia kartičky s kódom na KS odfotografujte miesto</b></p>											
<b>Meranie času a razenie KS</b>	<p><b>Pomocou QR kódov.</b>  Odštartovanie, meranie času, potvrdzovanie prechodu jednotlivými kontrolnými bodmi, počítanie bodov a ukončenie jazdy bude vykonané prostredníctvom aplikácie iOrienteering, ktorú si účastníci stiahne vopred do svojho mobilu z Google Play alebo použije odkaz na stránkách <a href="https://iorienteering.com/">https://iorienteering.com/</a>. Zároveň je potrebné mať v mobile stiahnutú aj aplikáciu na čítanie QR kódov.</p>											

	<p>V prípade, že niekto nevlastní telefón, ktorý by takúto aplikáciu zvládol, v takom prípade stačí, ak kontroly odfotografujete a ukážete nám fotky v cieľi. V prípade, že bude používať na razenie kontrol aplikáciu, odporúčame si tiež urobiť na každej kontrole fotku, nakoľko technika je nevyspytateľná, v prípade akýchkoľvek technických problémov, aby sme vám v cieľi vedeli započítať body.</p> <p><u>Na prezentácii</u> účastník otvorí aplikáciu v mobile, stlačí oranžové tlačidlo LOAD AN EVENT a aplikácia ho vyzve načítať QR kód SETUP, ktorý bude k dispozícii v priestore centra. <b>(na tento úkon je potrebný internet/wifi).</b></p> <p><u>Na štarte</u> účastník v aplikácii stlačí zelené tlačidlo SCAN START CODE a naskenuje QR kód START, ktorý bude umiestnený na štarte. Tým sa spustí časomiera a môže vyraziť na trať <b>(na tento úkon je potrebný internet/wifi).</b></p> <p>Počas trate nie je potrebné mať prístup na internet. Nakoľko je signál pokrytia v Karpatoch nevyspytateľný, ani to neodporúčame, aby vám aplikácia nevynechávala, prípadne sa nezresetovala.</p> <p><u>Na každom kontrolnom stanovišti</u> potom účastník stlačí v aplikácii oranžové tlačidlo SCAN CHECKPOINT a načíta mobilom QR kód, ktorý bude na kontrolnom stanovišti. Aplikácia potvrdí správnosť, aktuálny čas a bodovú hodnotu.</p> <p><u>V cieľi</u> bude QR kód FINISH, po jeho načítaní aplikácia znázorní celkový čas a súčet bodov. <b>Na nahranie výsledkov do aplikácie je potrebný internet/wifi.</b></p> <p><u>Pre lepšie pochopenie je dobré si pozrieť tieto odkazy:</u> ●  <a href="https://metodika.orientacnisporty.cz/upload/2021/03/Jak-pouzivat-aplikaci-iOrientering.pdf">https://metodika.orientacnisporty.cz/upload/2021/03/Jak-pouzivat-aplikaci-iOrientering.pdf</a> ●  <a href="http://obkta.cz/uzitecne/iorienteering">http://obkta.cz/uzitecne/iorienteering</a></p>
<b>Bodové ohodnotenie KS</b>	Každá kontrola je ohodnotená bodovou hodnotou v rozmedzí od 0 do 100. Hodnoty jednotlivých kontrol dostanú pretekári spolu s mapou na prezentácii. Upozorňujeme pretekárov, že <b>kontroly s bodovým ohodnotením 0 nie sú v teréne vôbec umiestnené!</b>
<b>Zakázaný priestor</b>	<p>Je vyznačený v mape</p> <ul style="list-style-type: none"> <li>• červeným šrafovaním, ak ide o zakázanú oblasť</li> <li>• červenou cik-cak čiarou ("zazmijované"), ak ide o zakázanú cestu</li> <li>• <b>zákaz pohybu mimo ciest</b></li> <li>• <b>zákaz pohybu v riadkoch medzi vinicami (pohyb možný len po cestách, ktoré sú vyznačené v mape)</b></li> <li>• <b>zákaz oberania hrozna</b></li> </ul>
<b>Cieľ</b>	<p>Do cieľa prichádza celý tím spoločne s minimálnym odstupom. Čas sa zastavuje prejdením cieľovej čiary "Finish" a orazením QR kódu FINISH.</p> <p>V centre pretekov si pretekári nahrajú výsledky do aplikácie a <b>prídu do prezentačného stanu na kontrolu/doplnenie bodov.</b></p>
<b>Časový limit</b>	5 hodín (alebo kratšie, podľa vlastných síl), uzávierka cieľa je o 15:30.
<b>Hodnotenie</b>	Body za "orazené" KS sa spočítajú.





	<p>Penalizácia za prekročenie časového limitu:</p> <table border="1"> <tr> <td>0-10 minút po limite</td> <td>mínus 2 body za každú začatú minútu</td> </tr> <tr> <td>11-30 minút po limite</td> <td>mínus 10 bodov za každú začatú minútu</td> </tr> <tr> <td>31 a viac minút po limite</td> <td>diskvalifikácia</td> </tr> </table> <p>V prípade rovnosti bodov rozhoduje lepší čas.</p>	0-10 minút po limite	mínus 2 body za každú začatú minútu	11-30 minút po limite	mínus 10 bodov za každú začatú minútu	31 a viac minút po limite	diskvalifikácia
0-10 minút po limite	mínus 2 body za každú začatú minútu						
11-30 minút po limite	mínus 10 bodov za každú začatú minútu						
31 a viac minút po limite	diskvalifikácia						
<b>Pravidlá</b>	<p>Pokiaľ nie je uvedené inak, platia <a href="#">pravidlá pretekov v orientačnej cyklistike</a></p> <ul style="list-style-type: none"> <li>• pretekár sa v momente razenia kontroly musí dotýkať svojho bicykla</li> <li>• obaja členovia dvojice musia celé preteky postupovať spoločne a nerozlučne, maximálne vo vzdialenosti „na dosluch“</li> <li>• na kontrolu musia doraziť pretekári z jedného tímu spoločne</li> <li>• je zakázané jazdiť mimo cesty resp. chodníka</li> <li>• používanie elektronických navigačných zariadení je zakázané</li> <li>• pravidlá pretekov sú detailnejšie popísané v <a href="#">propozíciách</a></li> </ul>						
<b>Vyhlásenie výsledkov</b>	Po skončení pretekov, cca o 16.00						
<b>Občerstvenie</b>	<p>Individuálne, v celi bandaska s nápojom od Aone  V centre pretekov bude stánok s občerstvením - Caffè Mobil (v ponuke bude hotdog, palacinky, výborná kávačka, a iné)</p> <p>Tradičnú opekačku tentokrát nahradíme kapustnicou! V rámci šetrenia životného prostredia vás prosíme, ak je to možné, aby ste si priniesli vlastnú misku/príbor/pohár</p>						
<b>WC</b>	V centre pretekov - mobilné WC.						
<b>Šatňa</b>	Organizátor nezabezpečuje.						
<b>Prvá pomoc</b>	V centre pretekov bude pripravená záchranná služba so sanitkou.						
<b>COVID-19</b>	<p>Podujatie je organizované v režime OTP (osoby očkované – testované – prekonané ochorenie COVID19). Pri prezentácii je potrebné predložiť vyplnené čestné vyhlásenie, ktoré je podmienkou účasti na pretekoch.</p> <p>Pri vstupe na zhromaždisko je nutné použiť dezinfekciu a pri prezentácii rúško alebo prekrytie dýchacích ciest. Nezhromažďujte sa v priestore pred štartom, plánujte si príchod na štart bez zbytočnej rezervy na štarte. Pri prezentácii, v Centre pretekov, pri štarte a pri vyhlasovaní výsledkov je potrebné dodržať odstup 2 m, - nepodávať si ruky. V Centre pretekov musí každý účastník používať rúško alebo prekrytie dýchacích ciest (to neplatí pri odchode na štart, po príchode z cieľa, pri konzumácii a umývaní).</p>						

<b>Upozornenia</b>	<ul style="list-style-type: none"> <li>• Akékoľvek porušenie pravidiel, najmä jazda mimo cesty (okrem tmavo oranžových plôch) sa trestá diskvalifikáciou!</li> <li>• <b>Pretekári mladší než 18 rokov musia na prezentácii predložiť písomný súhlas rodičov.</b></li> <li>• Dodržujte pravidlá slušného pobytu v prírode a platné zákony (najmä Lesný zákon); buďte ohľaduplní voči turistom.</li> <li>• Na cestách jazdite vpravo. Pri jazde do kopca má prednosť pretekár idúci dolu</li> <li>• <b>Preteky prebiehajú v čase oberačky, preto je možné, že v priestore vinogradov bude zvýšený pohyb ľudí a strojov</b></li> <li>• Jazdite opatrne! Bezpečnosť vás aj iných je dôležitejšia ako víťazstvo</li> <li>• <b>Každý pretekár musí prejsť cieľom, aj v prípade, že ho postihnú technické alebo iné problémy. V krajnom prípade nám dajte prosím vedieť na tel. č. 0907 646 551.</b></li> <li>• <b>Pokiaľ sa nezmenia pravidlá o organizovaní hromadných športových podujatí, každý pretekár musí mať v centre a pri štarte ochranné rúško na tvári a zachovávať 2m rozostupy</b></li> <li>• <b>Všetci štartujúci cyklisti musia mať povinne cyklistickú prilbu na hlave.</b></li> </ul>												
<b>Povinná výbava</b>	<ul style="list-style-type: none"> <li>• bicykel v dobrom technickom stave</li> <li>• cyklistická prilba na hlave (bez nej nebudú pretekári pripustení na štart)</li> </ul>												
<b>Doporučená výbava</b>	<ul style="list-style-type: none"> <li>• základné náradie na opravu bicykla</li> <li>• buzola</li> <li>• mapník</li> <li>• vodovzdorná fixka</li> <li>• vlastné občerstvenie</li> <li>• osobné doklady, telefón</li> </ul>												
<b>Funkcionári pretekov</b>	<table style="width: 100%; border: none;"> <tr> <td style="width: 35%;">Riaditeľ pretekov:</td> <td>Katarína Müller Papugová (tel: +421 907 646 551)</td> </tr> <tr> <td>Staviteľ trate:</td> <td>Peter Mlynárik</td> </tr> <tr> <td>Hlavný rozhodca:</td> <td>Barbora Šmelíková</td> </tr> <tr> <td>Mapa a grafika:</td> <td>Miroslav Lago</td> </tr> <tr> <td>Správca webstránky:</td> <td>Juraj Opršal</td> </tr> <tr> <td>Tajomník:</td> <td>Eva Králová</td> </tr> </table>	Riaditeľ pretekov:	Katarína Müller Papugová (tel: +421 907 646 551)	Staviteľ trate:	Peter Mlynárik	Hlavný rozhodca:	Barbora Šmelíková	Mapa a grafika:	Miroslav Lago	Správca webstránky:	Juraj Opršal	Tajomník:	Eva Králová
Riaditeľ pretekov:	Katarína Müller Papugová (tel: +421 907 646 551)												
Staviteľ trate:	Peter Mlynárik												
Hlavný rozhodca:	Barbora Šmelíková												
Mapa a grafika:	Miroslav Lago												
Správca webstránky:	Juraj Opršal												
Tajomník:	Eva Králová												

**UPOZORNENIE:** Všetci štartujúci sa zúčastňujú pretekov dobrovoľne a na vlastnú zodpovednosť, bez nároku na odškodné pri zranení alebo úraze spôsobenom počas alebo následkom týchto pretekov. Prihlásením sa na tieto preteky každý účastník súhlasí so zverejnením svojich osobných údajov (meno, kategória, klubová príslušnosť) v prihláške, štartovej listine, výsledkoch a na internetovej stránke pretekov. Počas pretekov budú vyhotovované fotografie, za účelom informovania verejnosti o pretekoch a tiež k osobnej potrebe pretekárov ako spomienka na preteky, alebo propagácie orientačného behu. V prípade, že nesúhlasíte s fotografovaním, oznámte bezodkladne túto skutočnosť fotografovi. Predajné a marketingové aktivity na pretekoch jedine so súhlasom riaditeľa pretekov.

## Partneri pretekov

 <p><b>Bratislavský</b> samosprávny kraj</p>		
<p><a href="https://bratislavskykraj.sk/">https://bratislavskykraj.sk/</a></p>	<p>Obec Limbach</p>	<p>Mesto Pezinok</p>
		
<p><a href="https://www.lesy.sk/">https://www.lesy.sk/</a></p>	<p><a href="http://ba-lesy.sk/">http://ba-lesy.sk/</a></p>	<p><a href="http://www.1svatojurska.sk/">http://www.1svatojurska.sk/</a></p>
		
<p><a href="https://www.orientering.sk/">https://www.orientering.sk/</a></p>	<p><a href="https://aonenutrition.com/">https://aonenutrition.com/</a></p>	<p><a href="https://www.metrostav.sk/">https://www.metrostav.sk/</a></p>
		
<p><a href="http://cyklostar.sk/">http://cyklostar.sk/</a></p>	<p><a href="https://caffemobil.weebly.com/">https://caffemobil.weebly.com/</a></p>	<p><a href="https://www.sportservis.sk/">https://www.sportservis.sk/</a></p>
		
<p><a href="https://www.vinojano.sk/">https://www.vinojano.sk/</a></p>	<p><a href="http://www.autrata.sk/">http://www.autrata.sk/</a></p>	
		

<a href="https://pdvinohrady.sk/">https://pdvinohrady.sk/</a>	<a href="http://www.winex.sk/">http://www.winex.sk/</a>	<a href="https://www.vdpkarpaty.sk/">https://www.vdpkarpaty.sk/</a>
 <p>Víno Vladár a syn</p>		
<a href="http://www.vinohrady-vladar.sk">www.vinohrady-vladar.sk</a>	<a href="https://www.sashe.sk/BANDUR">https://www.sashe.sk/BANDUR</a>	<a href="https://www.mapholders.cz/">https://www.mapholders.cz/</a>
 <p><b>VILLA VINO RAČA</b> VÍNO S DOBRÝM PRÍVLASTKOM</p>		
<a href="https://villavinoraca.sk/">https://villavinoraca.sk/</a>		

## ČESTNÉ VYHLÁSENIE LEN NA JEDNY PRETEKY (MAKADO)

Uvedené informácie slúžia ako podklad pre evidenciu osôb absolvujúcich preteky v orientačnej cyklistike a rogainingu - MAKADO - konané v Limbachu dňa 3.10.2021 v prípade kontroly dodržiavania protiepidemiologických opatrení stanovených Úradom verejného zdravotníctva Slovenskej republiky.

.....  
Meno, priezvisko, titul

.....  
Registračné číslo SZOŠ

.....  
Telefónne číslo

.....  
E-mail

Vyhlasujem, že spĺňam jednu z nižšie uvedených podmienok (označte krížikom):

som osoba najmenej 14 dní po aplikácii druhej dávky očkovacej látky proti ochoreniu COVID-19 s dvojdávkovou schémou,

som osoba najmenej 21 dní po aplikácii prvej dávky očkovacej látky proti ochoreniu COVID-19 s jednodávkovou schémou,

som osoba najmenej 14 dní po aplikácii prvej dávky očkovacej látky proti ochoreniu COVID-19, ak bola prvá dávka očkovania proti ochoreniu COVID-19 podaná v intervale do 180 dní od prekonania ochorenia COVID-19,

som osoba, ktorá je schopná sa preukázať negatívnym výsledkom testu na ochorenie COVID-19 nie starším ako 72 hodín od odberu v prípade RT-PCR alebo LAMP testu alebo 48 hodín od odberu v prípade antigénového testu,

som osoba, ktorá prekonala ochorenie COVID-19 v období pred nie viac ako 180 dňami,

som osoba do 12 rokov veku a súčasne nemám klinické príznaky ochorenia COVID-19.

Toto vyhlásenie viem v prípade potreby preukázať príslušným potvrdením.

.....  
dátum podpis

.....  
(podpis zástupcu v prípade maloletej osoby)

Poskytnuté osobné údaje budú uchovávané na účely epidemiologického vyšetrovania do 17.10.2021. Po uplynutí uvedenej doby budú údaje skartované.