

MAKADO - Malé Karpatské Dobrodružstvo

Propozície

16. ročník bodovacej súťaže dvojíc v orientačnej cyklistike
Vazkársky rogaining 2- až 6-členných družstiev v orientačnom behu

Organizátor	ŠK VAZKA Bratislava		
Webstránka	makado.vba.sk		
O čo ide?	<p>MAKADO sú orientačné preteky dvojíc na bicykloch. Každá dvojica spoločne hľadá kontrolné stanovišťa (KS), ktoré sú zakreslené v špeciálnej, veľmi presnej mape pre orientačné športy. Jednotlivým KS sú priradené body, ktoré dvojica získa, ak KS nájde. Cieľom dvojice je v časovom limite takto nazbierať čo najviac bodov. Svoju trasu si určuje každá dvojica sama podľa svojich síl, orientačných schopností, logického myslenia a bodového ohodnotenia KS.</p> <p>Okrem cyklistickej súťaže bude prebiehať aj súťaž v rogainingu - pretekoch dvoj- až šesť členných družstiev v pešej alebo bežeckej orientácii na rovnakej mape a za rovnakých podmienok ako MAKADO. Viacej informácií o rogainingu a horskom orientačnom behu získate na www.rogaining.cz</p>		
Dátum	3. 10. 2021 (nedeľa)		
Centrum pretekov	Limbach - Športová ulica, Futbalový štadión (mapa) Pretekať sa bude na lesných cestách a chodníkoch v lesoch Malých Karpát a vo vinohradoch s hustou sieťou ciest a chodníkov rôznej zjazdnosti.		
Prezentácia	8:00 – 9:15 hod. v centre pretekov <u>V okolí prezentácie (ale kludne aj mimo nej) majte prosím nasadené rúško a dodržujte rozstup 2m!</u>		
Štart	10:00 pre všetky kategórie Po načítaní QR kódu ŠTART vám začne plynúť čas.		
Kategórie	MM	dvojica mužov (súčet rokov menej ako 80)	limit 5h
	MM 80+	dvojica mužov (súčet rokov 80 a viac)	limit 5h
	ŽŽ	dvojica žien (súčet rokov menej ako 80)	limit 5h
	ŽŽ 80+	dvojica žien (súčet rokov 80 a viac)	limit 5h
	MŽ	dvojica muž a žena (súčet rokov menej ako 80)	limit 5h
	MŽ 80+	dvojica muž a žena (súčet rokov 80 a viac)	limit 5h
	Poznámka: Súťažiaci v hlavných kategóriách nesmú pretekať na e-bajkoch.		
	V prípade účasti menej ako 3 dvojíc v kategórii MM, ŽŽ, alebo MŽ podľa veku sa kategórie zlúčia do jednej bez rozdielu veku.		

RD	rodina s dieťaťom (<i>minimálne 1 dieťa do 12 rokov, podľa roku narodenia; skupina môže byť aj viac ako dvojčlenná</i>)	limit 5h
Rogaining	dvoj- až šesť-členné skupiny, bez bicykla	limit 5h
E-bike	dvojica s elektrobicyklami bez rozdielu veku, pohlavia, alebo technických parametrov elektrobicyklov	limit 5h
T (tréningová)	jednotlivec alebo skupina bez obmedzení <i>kategória je nesúťažná</i>	limit 5h

Prihlášky

Prihlasovanie na stránke makado.vba.sk do polnoci dňa **26.9.2021**. Po tomto termíne len podľa možnosti organizátora e-mailom na prihlasky@vba.sk, pričom za prihláseného sa bude účastník považovať až po obdržaní potvrdzujúceho e-mailu. Prihlásenie v deň pretekov na prezentácii iba v obmedzenom množstve.

Štartovné

Kategória	Celková suma za dvojicu / tím
RD	15€
MM, ŽŽ, MŽ, Rogaining, E-bike, T	20€

V cene štartovného sú zahrnuté:

- štartové čísla
- 2x špeciálna podrobná mapa pre orientačnú cyklistiku v mierke 1:20 000 rozmer A2
- 2x pamätná medaila
- 2x nápoj 0.5l a tyčinka od AONE
- 2x Cyklostar

Štartovné sa hradí prevodom na účet. Variabilný symbol bude vygenerovaný po vytvorení prihlášky. V prípade, že sa pretekári nezúčastnia pretekov, štartovné sa nevracia. Pretekár má však v takom prípade nárok na mapy.

V prípade zrušenia pretekov kvôli situácii s COVID-19 vám štartovné vrátime. Z tohto dôvodu uhrádzajte prosím štartovné najskôr od 27.9., v krajnom prípade s presne pripravenou hotovosťou až pri prezentácii. Predídeme tak prípadnému hromadnému vracaniu peňazí späť na účet.

System merania

Pomocou QR kódov.

Odštartovanie, meranie času, potvrdzovanie prechodu jednotlivými kontrolnými bodmi, počítanie bodov a ukončenie jazdy bude vykonané prostredníctvom aplikácie iOrienteering, ktorú si účastník stiahne vopred do svojho mobilu z Google Play alebo použije odkaz na stránkach <https://iorienteering.com/>. Zároveň je potrebné mať v mobile stiahnutú aj aplikáciu na čítanie QR kódov.







Na prezentácii účastník otvorí aplikáciu v mobile, stlačí oranžové tlačidlo LOAD AN EVENT a aplikácia ho vyzve načítať QR kód SETUP, ktorý bude k dispozícii v priestore centra. Tým sa vlastne prezentuje na preteky.

	<p><u>Na štarte</u> účastník v aplikácii stlačí zelené tlačidlo SCAN START CODE a naskenuje QR kód START, ktorý bude umiestnený na štarte. Tým sa spustí časomiera a môže vyraziť na trať.</p> <p><u>Na každom kontrolnom stanovišti</u> potom účastník stlačí v aplikácii oranžové tlačidlo SCAN CHECKPOINT a načíta mobilom QR kód, ktorý bude na kontrolnom stanovišti. Aplikácia potvrdí správnosť, aktuálny čas a bodovú hodnotu.</p> <p><u>V cieľi</u> bude QR kód FINISH, po jeho načítaní aplikácia znázorní celkový čas a súčet bodov.</p> <p><u>Pre lepšie pochopenie je dobré si pozrieť tieto odkazy:</u></p> <ul style="list-style-type: none"> • https://metodika.orientacnisporty.cz/upload/2021/03/Jak-pouzivat-aplikaci-iOrienteering.pdf • http://obkta.cz/uzitecne/iorienteering
<p>Kontroly (KS)</p>	<p>Namiesto obvyklých lampiónov, KS tvoria kartičky QR kódom a číslom kontroly. Odporúčame: - plne nabitý telefón - fixku, resp. pero na naplánovanie postupov, resp. zapísanie si čísla kontroly v prípade zlyhania telefónu.</p> <p>V prípade odcudzenia kartičky s kódom na KS odfotografujte miesto.</p>
<p>Pravidlá</p>	<p>Pri prezentácii obdržia pretekári špeciálnu orientačnú mapu Malých Karpát v mierke 1:20 000, v ktorej sú zakreslené všetky kontrolné stanovištia (KS), ale nemajú pridelené bodové ohodnotenie. Body priradené jednotlivým KS obdržia pretekári po odštartovaní. Kontroly s nulovým počtom bodov nemusia byť v teréne vôbec umiestnené! Následne sa pretekári snažia v časovom limite nájsť kontroly za čo najviac bodov. Za prekročenie časového limitu sa strhávajú body (pozri penalizáciu nižšie). Súťaž môžete ukončiť aj skôr než uplynie časový limit.</p> <p>Priebeh štartu Všetci pretekári musia byť v priestore štartu aspoň 15 minút vopred. Pred štartom si pretekári odložia bicykle na určené miesto. V okamihu štartu dostanú bodové hodnoty kontrolných stanovišť. Spracovanie taktiky, vpísanie bodových hodnôt do mapy (vhodné je priniesť si vodeodolnú fixku) a pod. vykonávajú bez bicyklov! Až potom si berú bicykle a vydávajú sa na trať. Dodržujte prosím pokyny organizátorov.</p> <p>Spôsob razenia KS Razenie kontrol pomocou QR kódov, na každej kontrole zoskenujete QR kód - v aplikácii stlačíte oranžové tlačidlo SCAN CHECKPOINT a nasnímate telefónom QR kód, následne aplikácia potvrdí správnosť, aktuálny čas a bodovú hodnotu. Každá kontrola na mape je označená číslom (napr. 32), ktoré je tiež napísané na kartičke. Výber a poradie KS je súčasťou stratégie každého tímu.</p> <p>Pohyb vo dvojici Členovia tímu musia jazdiť (behať) „na dosluch“, tzn. v takej vzdialenosti, že pretekári sa počujú pri normálnom rozhovore. Pri razení KS musia byť všetci členovia tímu!</p>

	<p>Používanie navigácie nie je povolené. Jedná sa o preteky s orientáciou podľa (papierovej) mapy, takže používanie elektronických navigačných zariadení je zakázané.</p>						
Mapníky	<p>Mapu je praktické si upevniť na bicykel. K tomu slúži špeciálny držiak – mapník, ktorý sa upevňuje na riadidlá a môžeme Vám ho na prezentácii požičať za poplatok 2€.</p> <p><u>Z dôvodu opatrení kvôli COVID-19, bude počet voľných mapníkov tento rok výraznejšie obmedzený, pretože časť pre nás každoročne zabezpečuje výrobca z ČR. Takisto si mapník budú musieť namontovať pretekári sami.</u></p>						
Zakázaný priestor	<p>Je vyznačený v mape</p> <ul style="list-style-type: none"> • červeným šrafovaním, ak ide o zakázanú oblasť • červenou cik-cak čiarou (“zazmijované”), ak ide o zakázanú cestu • zákaz pohybu mimo ciest • zákaz pohybu v riadkoch medzi vinicami (pohyb možný len po cestách, ktoré sú vyznačené v mape) • zákaz oberania hrozna 						
Hodnotenie	<p>Body za “orazené” KS sa spočítajú. Penalizácia za prekročenie časového limitu:</p> <table border="1"> <tr> <td>0-10 minút po limite</td> <td>mínus 2 body za každú začatú minútu</td> </tr> <tr> <td>10-30 minút po limite</td> <td>mínus 10 bodov za každú začatú minútu</td> </tr> <tr> <td>30 a viac minút po limite</td> <td>diskvalifikácia</td> </tr> </table> <p>V prípade rovnosti bodov rozhoduje lepší čas.</p>	0-10 minút po limite	mínus 2 body za každú začatú minútu	10-30 minút po limite	mínus 10 bodov za každú začatú minútu	30 a viac minút po limite	diskvalifikácia
0-10 minút po limite	mínus 2 body za každú začatú minútu						
10-30 minút po limite	mínus 10 bodov za každú začatú minútu						
30 a viac minút po limite	diskvalifikácia						
Vyhlásenie výsledkov	<p>V akej forme (a či vôbec) bude vyhlásenie výsledkov, upresníme v pokynoch. Prvé tri dvojice v každej kategórii získajú vecné ceny.</p>						
Občerstvenie	<p>Pitný režim od firiem AONE a McDonalds, resp.v bufete.</p>						
COVID-19	<p>Preteky sa budú organizovať v súlade s protiepidemiologickými opatreniami platnými v okrese Bratislava v plánovanom čase pretekov. Bližšie informácie budú zverejnené v pokynoch.</p>						
Poznámky	<ul style="list-style-type: none"> • Jazdite opatrne! Bezpečnosť vás aj iných je dôležitejšia ako víťazstvo v pretekoch. Preteky prebiehajú v čase oberačky, preto je možné, že v priestore vinogradov bude zvýšený pohyb ľudí a strojov • Všetci štartujú na vlastnú zodpovednosť. Osoby mladšie ako 18 rokov, musia mať písomný súhlas rodiča o tom, že môžu štartovať • Každý pretekár musí prejsť cieľom, aj v prípade, že ho postihnú technické alebo iné problémy. V krajnom prípade 						

	<p>nám dajte prosím vedieť na tel. č. 0907 646 551. Všetci štartujúci cyklisti musia mať povinne cyklistickú prilbu na hlave - bez výnimky!</p> <ul style="list-style-type: none"> • Pokiaľ sa nezmenia pravidlá o organizovaní hromadných športových podujatí, každý pretekár musí mať v centre a pri štarte ochranné rúško na tvári a zachovávať 2m rozostupy
Funcionári pretekov	<p>Riaditeľ pretekov: Katarína Papugová Staviteľ trate: Peter Mlynárik Hlavný rozhodca: Barbora Šmelíková Mapa a grafika: Miroslav Lago Správca webstránky: Juraj Opršal Tajomník: Eva Králová</p>

UPOZORNENIE: Všetci štartujúci sa zúčastňujú pretekov dobrovoľne a na vlastnú zodpovednosť, bez nároku na odškodné pri zranení alebo úraze spôsobenom počas alebo následkom týchto pretekov. Prihlásením sa na tieto preteky každý účastník súhlasí so zverejnením svojich osobných údajov (meno, kategória, klubová príslušnosť) v prihláške, štartovej listine, výsledkoch a na internetovej stránke pretekov. Počas pretekov budú vyhotovované fotografie, za účelom informovania verejnosti o pretekoch a tiež k osobnej potrebe pretekárov ako spomienka na preteky, alebo propagácie orientačného behu. V prípade, že nesúhlasíte s fotografovaním, oznámte bezodkladne túto skutočnosť fotografovi. Predajné a marketingové aktivity na pretekoch jedine so súhlasom riaditeľa pretekov.

Partneri pretekov		
		
https://bratislavskykraj.sk/	http://obec-limbach.sk/	https://www.pezinok.sk/
		
https://www.lesy.sk/	http://ba-lesy.sk/	http://www.1svatojurska.sk/



<https://www.orienteing.sk/>



<https://aonenutrition.com/>



<https://www.metrostav.sk/>



<http://cyklostar.sk/>



<https://caffemobil.weebly.com/>



<https://www.sportservis.sk/>



<https://www.vinojano.sk/>



<http://www.autrata.sk/>



<https://www.vvdpkarpaty.sk/>



<https://pdvinohrady.sk/>



<http://www.winex.sk/>



Víno Vladár a syn

[http://www.vinohrady-
vladar.sk/](http://www.vinohrady-
vladar.sk/)



<https://www.sashe.sk/BANDUR>