Majstrovstvá Slovenska v orientačnom behu v Knock-out šprinte.
21.5.2022

POKYNY

Usporiadateľ:	Slovenský zväz orientačných športov, Junácka 6, Bratislava
Technické zabezpečenie:	ŠK HADVEO Banská Bystrica
Funkcionári:	Riaditeľ: Igor Patráš R2 Technický riaditeľ: Jakub Dekrét Tajomník: Jakub Chupek
Stavitelia tratí:	Jakub Chupek – kvalifikácia Jakub Dekrét – semifinále, finále
Hlavný rozhodca:	Martin Vaclavík R2
Centrum pretekov:	ZŠ Golianova 8, Banská Bystrica LINK FOTO CIELOVEJ ARÉNY A ZHROMAŽDISKA Parkovanie LINK Parkovanie a pohyb v zakázanom priestore nie je dovolené a môže viesť k diskvalifikácií pretekárov. Na zaparkovanie využite veľkokapacitné parkovisko. Na presun z parkoviska použite trasu Golianovou ulicou viď mapka nižšie. Po uvedenej ulici je povolený pohyb len mimo času pretekov.
Program a klasifikácia:	Otvorené denné preteky v orientačnom behu jednotlivcov v KO šprinte s určeným poradím kontrolných stanovíšť **Sobota 21.5. - doobeda** Kvalifikácia **Sobota 21.5. - poobede** Semifinále **Sobota 21.5. - poobede** Finále
Terén:	**Sobota** Sídlisková zástavba. Množstvo chodníkov, ciest a zelene. Pevný povrch tvorí 70% tratí, 30% trávnatý povrch.
Predpoveď počasia:	LINK

Mapa: **Sobota**
Za Hronom
1:3000/2,5m – zmena oproti propozíciám, kľúč ISSprOM 2019-2
Stav: apríl 2022
Podklady: ortofoto
Mapy budú vytlačené na vode odolnom papieri alebo v mapníkoch.

Mapár: Michal Krajčík

Vzdialenosti:

	PARKOVISKO	CIEĽ	ŠTART KVALIFIKÁCIE	ŠTART SEMIFINÁLE	ŠTART FINÁLE
ZHROMAŽDISKO	**300-400m**	**0-400m**	**1000m**	**50m**	**0m**

Značenie: Parkovisko - zhromaždisko bez značenia
Zhromaždisko – štart modré fáborky
Cieľ – zhromaždisko bez značenia resp. pokyny organizátorov

Kategórie: **Majstrovstvá Slovenska v Knock-out šprinte**
Majstrovské kategórie:
M -16, M 17-, M 40-, M 50-, M 60-
W -16, W 17-, W 40-, W 50-, W 60-
Nemajstrovské kategórie:
OPEN

Zlúčenie tratí: Z dôvodu nízkeho počtu prihlásených pretekárov došlo k zlúčeniu tratí, ale nie kategórií. Bližšie informácie nájdete v časti jednotlivých rozbehov. Zmena bola odsúhlasená Sekciou OB 18.5.2022

Predpokladané časy: Podľa súťažného poriadku SZOŠ

Zhromaždisko a rozcvičovanie:
Príchod na zhromaždisko:

Príchod na zhromaždisko z parkoviska je možný do 9:30. Pohyb po ceste smerom na parkovisko a späť je možný len v časoch 8:00-13:00, následne až po skončení finále.

Rozcvičovanie:
Je možné len v blízkom okolí štartu resp. v priestore vyznačenom na plániku zakázaného priestoru. Pri kvalifikácií je určená na rozcvičovanie cesta na štart.
Rozcvičovanie na príjazdovej ceste z parkoviska je po 13:00 zakázané.

Zakázaný priestor:
Priestor pre rozcvičovanie na semifinále a finále

Na umiestnenie klubových stanov nebude priestor. V prípade zlého počasia sa pretekári môžu zložiť v školských šatniach.
WC bude na zhromaždisku formou TOI.

Postup z kvalifikácie do semifinále:

Ak do kvalifikačného kola nastúpi 19 a viac pretekárov do semifinále postupuje z kvalifikácie 18 pretekárov. V semifinále budú štartovať tri šestice.
V prípade, že v kvalifikácii nastúpi 18 pretekárov a menej, do semifinále postupuje 12 pretekárov. V semifinále budú štartovať dve šestice.
V prípade, že v kvalifikácii nastúpi 12 pretekárov a menej, do semifinále postupuje 8 pretekárov. V semifinále budú štartovať dve štvorice.

Postup do finále A zo semifinále:
Do finále A postupuje v každej kategórii 6 pretekárov. Tzn. v prípade trojrozbehového semifinále z každého rozbehu postupujú prví dvaja pretekári a prví 3 pretekári v prípade 2-rozbehového semifinále.
Pretekári, ktorí nepostúpili do celkového finále A, pobežia finále B s hromadným štartom na finálových tratiach.
Pretekár, ktorý je diskvalifikovaný v semifinále, postupuje do finále B.

Celkové výsledky KO šprintu:
O definitívnom poradí KO šprintu rozhoduje posledné kolo.
V celkovom poradí budú pretekári zoradení nasledovne.
Na prvých šiestich miestach budú podľa dosiahnutého poradia pretekári finále A, za nimi budú pretekári finále B (t.j. na 7. - 18. mieste) a za nimi pretekári finále C (t.j. 19.miesto a vyššie). V prípade diskvalifikácie vo finále A sa poradie posúva ďalej. Takže na 6. mieste môže byť víťaz finále B, atď. V prípade štyroch a viac diskvalifikovaných pretekárov vo finále A sa medailistom stáva víťaz finále B a ďalší.
O celkových výsledkoch v prípade diskvalifikácie platí:
pretekár, ktorý je disq. vo finále A, je disq. aj v celkových výsledkoch pretekár, ktorý je disq. vo finále B, je disq. aj v celkových výsledkoch
pretekár, ktorý je disq. vo finále C, je disq. aj v celkových výsledkoch

Pre kategórie, kde boli zlúčené trate (M/W40, M/W50, M/W60, W16) bude celkové poradie a vyhlásenie výsledkov určené podľa dosiahnutého času vo finále A/B, prípadne umiestnenia vo finále C.
Táto výnimka bola odsúhlasená SOB 18.5. za účelom dodržania charakteru disciplíny a férovosti v rámci vekových kategórií. Pre udelenie majstrovských titulov v danej kategórii stále platí podmienka štartu min. 3 registrovaných pretekárov v danej kategórii (nie trati).
Ostatných kategórií sa zlúčenie tratí netýka pre dostatočný počet pretekárov.

Štart kvalifikácie: 10:00

Štart rozbehov:

ŠTART	ROZBEH	ŠTART	ROZBEH
13:30	M17-1 SEMI	15:30	M17 FIN B
13:32	M17-2 SEMI	15:32	W17 FIN B
13:34	M17-3 SEMI	15:34	M16 FIN B
13:36	W17-1 SEMI	15:36	M40 FIN B
13:38	W17-2 SEMI	15:38	W40 FIN B
13:40	W17-3 SEMI	15:40	OPEN FIN B
13:42	M16-1 SEMI	15:42	
13:44	M16-2 SEMI	15:44	
13:46	M40-1 SEMI	15:46	
13:48	M40-2 SEMI	15:48	
13:50	W40-1 SEMI	15:50	M17 FIN A
13:52	W40-2 SEMI	15:52	W17 FIN A
13:54	OPEN-1 SEMI	15:54	M16 FIN A
13:56	OPEN-2 SEMI	15:56	M40 FIN A
13:58	M17 FIN C	15:58	W40 FIN A
14:00	W17 FIN C	16:00	OPEN FIN A
14:02	M16 FIN C		
14:04	M40 FIN C		
14:06	W40 FIN C		
14:08	OPEN FIN C		

15:30 musia opustiť arénu všetci bežci finále A a B. Pretekári sa môžu zdržiavať v priestore určenom na rozcvičovanie.

Štartové čísla: Nebudú

Štartová procedúra:
KVALIFIKÁCIA:

Štandardná procedúra ako pri bežných pretekoch OB.
Všetky kategórie kvalifikácie budú mať trať rozdelenú na 2 časti a budú otáčať mapu.

Ukážka otáčania mapy:

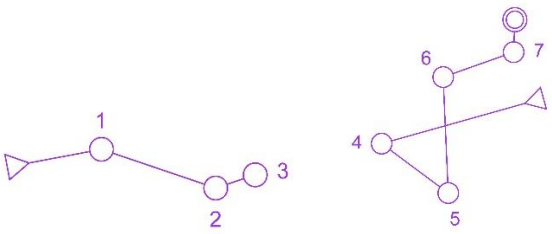

Dĺžky tratí:

Trať	Dĺžka	Prevýšenie	KS
M-16	1440 m	5	16
M17-	1510 m	5	18
W17-	1440 m	5	13
M40-	1470 m	5	17
W40-	1420 m	5	15
OPEN	970	5	16

Ďalšie informácie: Cieľová jednotka bude umiestnená na cieľovej čiare. O poradí v cieli rozhoduje čas v čipe. Cieľová jednotka sa razí **KONTAKTNE**.

SEMIFINÁLE:

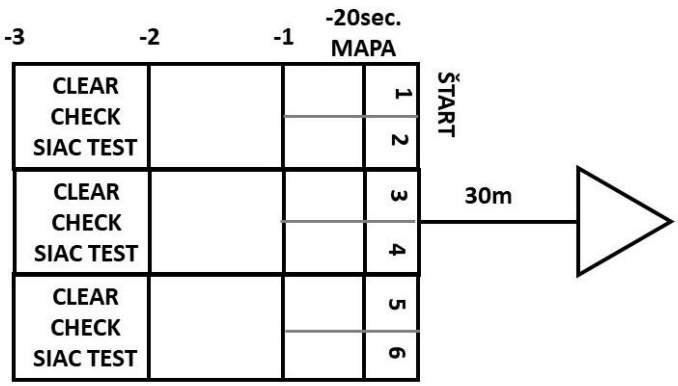

Štartový koridor -1 min. je rozdelený na tri časti. Pretekári sú povinní sa držať v prvej časti tohto koridoru, až kým 20 sekúnd pred štartom štartér nevydá povel "mapy". Vtedy sa presunú k mapám vo svojom štartovom rošte a počas 20 sekúnd si vyberú jednu z troch tratí označených kategóriou a variantom trate A, B, alebo C.

V čase štartu si vezmú variant pre ktorý sa rozhodli a odštartujú. Nie je dovolené si vziať viac ako jednu mapu.
Pretekári počas 20 sekundového intervalu na výber mapy s traťou musia mlčať. Akákoľvek komunikácia je zakázaná a môže byť dôvodom k diskvalifikácii.
Do priestoru štartu sa pretekári dostavia najneskôr 5 minút pred štartom

Dĺžky tratí:

Trať	Dĺžka	Prevýšenie	KS
M-16	1080-1110	5	12
M17-	1160-1190	5	14
W17-	1080-1110	5	12
M40-	1080-1110	5	12
W40-	1010-1040	5	13
OPEN	1010-1040	5	13

Ďalšie informácie:

Cieľová jednotka bude umiestnená za cieľovou čiarou. O poradí v cieli rozhoduje cieľový rozhodca. Pri vyčítaní bude mať každá varianta zvlášť vyčítanie čiže A,B,C. Žiadame pretekárov, aby použili vyčítanie podľa výberu varianty.

FINÁLE:

Všetky kategórie finále budú mať trať rozdelenú na 2 časti a budú otáčať mapu.
Ukážka otáčania mapy:

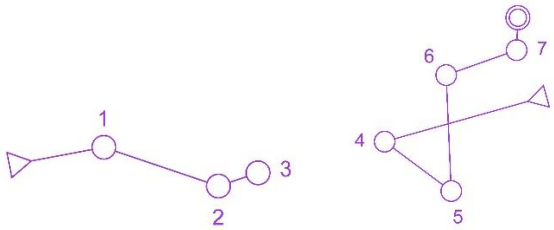

Znázornenie štartu:

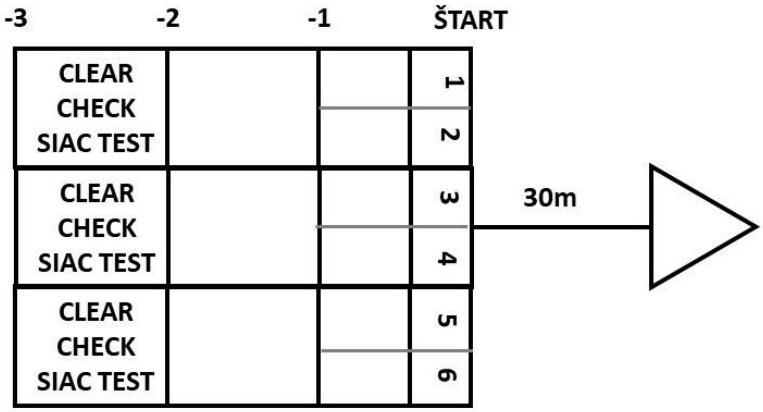

V čase -1 vstupujú do koridoru pretekári podľa pokynov usporiadateľa.
Všetky kategórie finále budú mať trať rozdelenú na 2 časti a budú otáčať mapu.
Do priestoru štartu sa pretekári dostavia najneskôr 5 minút pred štartom.

Dĺžky tratí:

Trať	Dĺžka	Prevýšenie	KS
M-16	1060	0	13
M17-	1060	0	13
W17-	1060	0	13
M40-	1060	0	13
W40-	1060	0	13
OPEN	1060	0	13

Ďalšie informácie:

Cieľová jednotka bude vo finále A a B umiestnená **NA CIEĽOVEJ ČIARE**. O poradí v cieli rozhoduje čas zaznamenaný v čipe.
Cieľová jednotka sa razí **KONTAKTNE**. Na cieľovej čiare sa budú nachádzať 3 cieľové jednotky.
Zmenu oproti pravidlám odsúhlasila SOB 18.5.
Zmena je kvôli zabezpečeniu správneho času na zlúčených tratiach.

Umelé prekážky a iné upozornenia:

Na tratiach sa nachádza množstvo malých záhonov vytvorených obyvateľmi, ktoré sú zmapované ako 520.000-1. Prosíme pretekárov o neprebiehanie a nepoškodzovanie takýchto miest.

Na trati sa môžu vyskytnúť umelé zábrany, ktoré budú vyznačené na mape symbolom 708.000, v priestore vyznačené červenou páskou a strážené organizátorom!

Prechody cez frekventované cesty budú na mape znázornené pomocou značky 710.100. Zakázané územia budú vyznačené značkou 709.000. Prechody cez cestu budú regulované políciou. Prebeh mimo značený prechod bude viesť k diskvalifikácií.

Nebezpečné územia/objekty.
Na trati sa nachádzajú umelé objekty vo výške tváre a tela. Prosíme o zvýšenú pozornosť.



Nebezpečný plot, bude označený v teréne červenými páskami a na mape zaznačený ako prekonateľný plot 516.000.

Popisy a trate:	Popisy budú len na mape. Na tratiach sa nachádza viacero krížení. Venujte zvýšenú pozornosť poradiu kontrol.
Raziaci systém:	Sportident **SIAC bude aktívny**
Zbieranie máp:	Mapy sa nebudú odovzdávať po dobehu.
Občerstvenie:	Po dobehu bude v cieli k dispozícií voda.
Zdravotné zabezpečenie:	Bude zabezpečené v cieli.
Umývanie a WC:	Mobilné WC bude v blízkosti zhromaždiska. Umývanie zabezpečené nebude.

Výsledky: Na zhromaždisku, nebudú v tlačenej forme. Budú priebežne zverejňované na webe.

LINK

Vyhlásenie výsledkov: MSR KO Šprint 17:30
Prví traja pretekári obdržia medailu, diplom a cenu.

Protesty a Jury: V prípade potreby bude Jury zostavená podľa pravidiel SZOŠ. Protesty písomne s vkladom 10 € hlavnému rozhodcovi.

Predpis: Preteká sa podľa pravidiel OB SZOŠ, Súťažného poriadku a Vykonávacích predpisov.
Dokumenty dopĺňa výnimka SOB schválená 18.5., ktorá je bližšie popísaná na viacerých miestach pokynov.

Prihlášky: Prostredníctvom on-line prihlasovacieho systému SZOŠ LINK
Výnimočne emailom na LINK

Termíny prihlášok: Cez prihláškový systém do 6.5.2022. Po tomto termíne len emailom do počtu voľných máp. Prihláška emailom je platná až po potvrdení.

Štartovné:

	ONLINE	MAILOM
Termín	**6.5.**	**13.5.**
KO šprint 21.5.		
M,W - 16	16 €	18 €
Ostatné kategórie	18 €	20 €
Labyrint 21.5.		
Všetky kategórie	ZVLÁŠŤ PROPOZÍCIE	ZVLÁŠŤ PROPOZÍCIE
Meraný tréning 22.5.		
Všetky kategórie	ZVLÁŠŤ PROPOZÍCIE	ZVLÁŠŤ PROPOZÍCIE

Storno poplatky:	Odhláška do 6.5. – bez storno poplatku Odhláška po 6.5. – storno poplatok 100 %
Prezentácia:	Sobota 8:00 – 09:00 V centre pretekov
Platby:	Bankový prevod na bankový účet ŠK HADVEO do 6.5. alebo v hotovosti na mieste. Detaily platby: IBAN: SK4811000000002628099113 SWIFT kód: TATRSKBX Poznámka: Názov klubu+KO
Raziaci systém:	Bude použitý elektronický raziaci systém SPORTident, prosíme uviesť číslo vlastného čipu do prihlášky. Požičanie čipu je možné za poplatok 2 €/etapa (poplatok za nevrátenie čipu je 30,- €)
Doprava:	Organizátor dopravu nezabezpečuje.
Ubytovanie:	Organizátor nezabezpečuje
Štart:	Kvalifikácia KO 10:00 Semifinále KO 13:30 Finále KO 15:30
Zakázaný priestor:	Zverejnením týchto propozícií je vyznačený priestor zakázaný pre akékoľvek aktivity spojené s orientačným behom. Sobota

Staršie mapy:	Staršie mapy priestoru pretekov sú k dispozícií k nahliadnutiu na nasledujúcom linku: https://www.orienteering.sk/maps-new/jpg-gif/1719.jpg

Webové stránky: www.hadveo.sk

Upozornenie: Všetci štartujúci sa zúčastňujú pretekov dobrovoľne a na vlastnú zodpovednosť, bez nároku na odškodné pri zranení alebo úraze spôsobenom počas alebo následkom týchto pretekov.

Ochrana osobných údajov: Prihlásením sa na tieto preteky každý účastník súhlasí so zverejnením svojich údajov (meno, kategória, klubová príslušnosť) v prihláške, štartovnej listine a výsledkoch na internetovej stránke pretekov a v informačnom systéme Slovenského zväzu orientačných športov (SZOŠ). Podrobné informácie k spracovaniu osobných údajov sú uvedené v dokumente Ochrana osobných údajov, ktorý je zverejnený na internetovej stránke SZOŠ.

Schvaľovacia doložka: Propozície boli schválené sekciou OB dňa 25.3.2022

Partneri: