




MSR Long SRJ Middle



Jelení paroh
Kravský roh

Propozície

Vyhlasovateľ Slovenský zväz orientačných športov

Usporiadateľ [ŠK Sandberg Bratislava](#)

Termín a klasifikácia pretekov

- 1. 10. 2022 – MSR v OB na dlhých tratiach** - otvorené denné preteky v orientačnom behu jednotlivcov s určeným poradím kontrolných stanovišť na dlhých tratiach
- 2. 10. 2022 - SRJ v OB na stredných tratiach** - otvorené denné preteky v orientačnom behu jednotlivcov s určeným poradím kontrolných stanovišť na stredných tratiach

Zhromaždisko [Lúka pri asfaltke](#) za horárňou Pekná cesta smer ku Slivovi, Bratislava.

Terén Kopcovitý lesný terén, listnatý priebežný les alebo les s podrastom, miestami kamene a ryhy, hustá sieť ciest, miestami staré zarastajúce rúbaniská s množstvom hustníkov a starých vývratov.

Kategórie

MSR v OB na dlhých tratiach:

M-14E, -16E, -18E, -20E, 21-E, 35-E, 40-E, 45-E, 50-E, 55-E, 60-E, 65-E, 70-E

W-14E, -16E, -18E, -20E, 21-E, 35-E, 40-E, 45-E, 50-E, 55-E, 60-E, 65-E, 70-E

Nemajstrovské kategórie:

MWR, M-10, W-10, M-12C, W-12C,

K4 orientačne náročnejšia trať v dĺžke cca 4 km

N náborová, orientačne jednoduchá trať pre začiatočníkov

SRJ v OB na stredných tratiach:

M-12A, -14A, -16A, -18A, -20A, 21-E, 21-B, 35-A, 40-A, 45-A, 50-A, 55-A, 60-A, 65-A, 70-A

W-12A, -14A, -16A, -18A, -20A, 21-E, 21-B, 35-A, 40-A, 45-A, 50-A, 55-A, 60-A, 65-A, 70-A

Nerebríčkové kategórie: M-10, W-10

MWR deti so sprievodcom

K3 orientačne náročnejšia trať v dĺžke cca 3 km

N náborová, orientačne jednoduchá trať pre začiatočníkov

Pre deti bude v priestore zhromaždiska postavená obrázková trať, razenie do papierových preukazov, štart ľubovoľne, prihlasovanie na mieste bez štartovného.

V prípade malého počtu prihlásených možnosť zlúčenia kategórií.

Predpokladané časy víťazov

podľa platných Pravidiel OB

Prihlášky

Do 22. 9. 2022 prostredníctvom prihlasovacieho systému [IS SZOŠ](#).

Vo výnimočných prípadoch mailom na sandberg.orienteeing@gmail.com.

Neskoršie prihlášky možné len do počtu voľných miest v štartovej listine.

Poplatky

	MSR v OB na dlhých tratiach	SRJ v OB na stredných tratiach
MWR, MW-10, -12, N	4 €	4 €
MW-14, MW60- a staršie	8 €	8 €
Ostatné kategórie	12 €	12 €

2,- € za požičanie SI čipu/deň. Platba za nevrátenie požičaného čipu je 30,- €. Prihlášky po termíne za zvýšený vklad 150%, na mieste 200%, okrem MWR a N.

Odhlášky: pri odhláškach od 23.9 do 28.9. sa vracia 50% štartovného, pri neskorších odhláškach sa štartovné nevracia

Platby

Poplatky uhradíte na účet: **SK90 8330 0000 0020 0178 4563** v termíne zaslania prihlášky. Do informácie pre prijímateľa uveďte názov subjektu, ktorý platbu realizuje.

Štart

1.10. 13:00

2.10. 10:00

Kategórie MWR, MW-10 a N majú voľné štartové poradie

Ubytovanie

Ubytovanie na posteliach organizátor nezabezpečuje. Ubytovanie je možné si objednať napr. na:

<https://ubytovnaruzinov.123u.sk/#ubytovanie-cennik>

<https://www.ubytujsa.sk/penziony-slovensko-penzion-hviezda-31868/informacie>

<http://www.uninovahostel.sk/cennik.php>

Mapa

1. 10. Dieliky 1:15 000 a 1:10 000, e5 m

2. 10. Krásny Vrch 1:10 000, e5 m

Mapová norma:


ISOM 2017-2

Autori:

Matěj Píro, Rado Jonáš, Petr Matula, Roman Slobodyanyuk

Stav:

2020-2022



Ukážky starších máp:

[TRI DUBY](#)

[MALÁ BAŇA](#)

Prezentácia

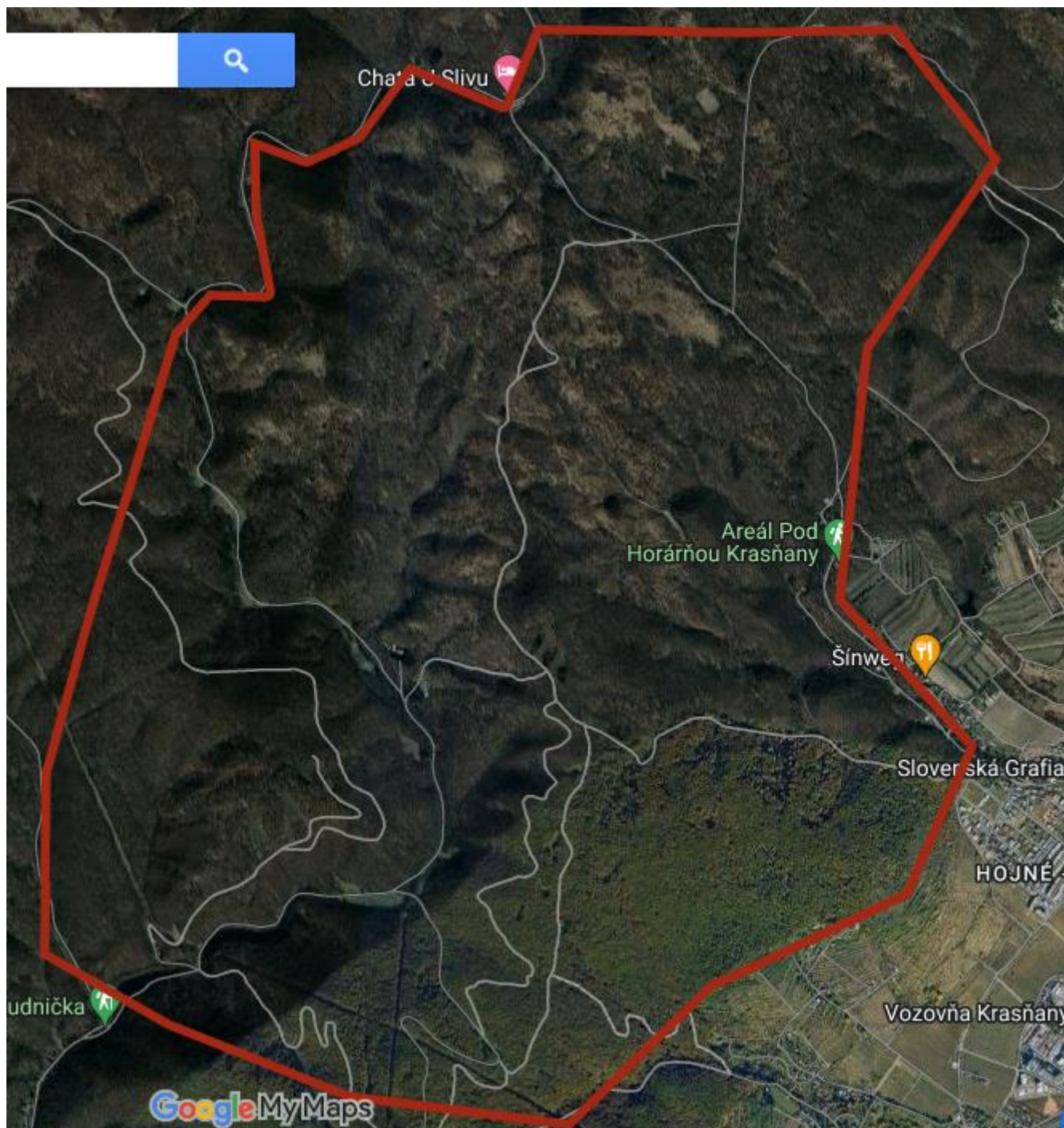
1.10. na zhromaždisku od 10:30 do 12:00 **2.10.** na zhromaždisku od 8:30 do 9:30

Parkovanie

Vzhľadom na obmedzené parkovacie možnosti na Peknej ceste odporúčame parkovanie v Krasňanoch a následne využiť MHD, autobus č. 154 na konečnú Horáreň Krasňany, odtiaľ je zhromaždisko pešo po asfaltovej ceste 1 km smer horáreň U Slivu.

Zakázaný priestor

Odo dňa vydania rozpisu je zakázaný vstup do priestoru lesa v okolí Peknej cesty podľa obrázku, okrem Areálu stálych kontrol na Peknej ceste. Výnimka platí tiež pre pohyb po značených turistických chodníkoch.



Razenie SportIdent, bude použitý bezkontaktný systém razenia AIR+

Putovné trofeje

pretekári s najnižším súčtom časov za oba dni v kategóriách W21-E a M21-E získajú putovné trofeje **Jelení paroh a Kravský roh** [Vítazi JP a KR](#)

Informácie

Web: <http://sandberg.orienteeing.sk/paroh>
 Mail: sandberg.orienteeing@gmail.com,
 Tel. Rado Jonáš +421 902 488 202

Funkcionári

riaditeľ pretekov	Rado Jonáš, R1
hlavný rozhodca	Richard Balogh, R1
stavba tratí	1. 10. Katarína Kubinová
	2. 10. Marek Urban, R2
tajomník	Marta Jonášová (registrácia)
	Martina Brňáková (štartovka, výsledky)

Predpis

Preteká sa podľa platných Pravidiel OB SZOŠ, Súťažného poriadku, Vykonávacích predpisov na rok 2022

Zaujímavosti Možnosť tréningu na mape [Areálu stálych kontrol Pekná cesta](#)

COVID-19 Preteky sa budú organizovať v súlade s protiepidemiologickými opatreniami platnými v okrese Bratislava v plánovanom čase pretekov. Bližšie informácie budú zverejnené v pokynoch.

Upozornenie Všetci štartujúci sa zúčastňujú pretekov dobrovoľne a na vlastnú zodpovednosť, bez nároku na odškodné pri zranení alebo úraze spôsobenom počas alebo následkom týchto pretekov.

Predajná a reklamná činnosť je v centre pretekov možná len so súhlasom riaditeľa pretekov.

Prihlásením sa na tieto preteky každý účastník súhlasí so zverejnením svojich osobných údajov (meno, kategória, klubová príslušnosť) v prihláške, štartovnej listine a výsledkoch na internetovej stránke pretekov a v informačnom systéme SZOŠ. V priebehu pretekov budú zabezpečované dokumentačné a osobné fotografie slúžiace k propagácii OB, ako spomienka na preteky, k informovaniu verejnosti o akcii a pod. V prípade, že nesúhlasíte s uverejňovaním svojej fotografie, oznámte to priamo fotografovi.

Rado Jonáš
riaditeľ pretekov

Richard Balogh
hlavný rozhodca

Tieto propozície boli schválené sekciou OB 21.7.2022

