



SLOVENSKÝ ZVÄZ ORIENTAČNÝCH ŠPORTOV Junácka 6, 832 80 Bratislava

Pokyny

Majstrovstvá Slovenska v OB v šprinte

INOV8 Cup

- Vypisovateľ** Slovenský zväz orientačných športov, Junácka 6, Bratislava
- Usporiadateľ** Klub orientačného behu Sokol Pezinok
- Termín** 20.04.2024 (sobota)
- Klasifikácia** Otvorené denné preteky v orientačnom behu jednotlivcov v šprinte s určeným poradím kontrolných stanovišť.
- Preteky sú Majstrovstvami Slovenska v OB v šprinte a súčasne sú zaradené do Slovenského rebríčka jednotlivcov.
- Centrum** [Trenčín - Okruhový dom armády](#)
- Kategórie** Majstrovské kategórie:
M/W 14E, M/W 16E, M/W 18E, M/W 20E, M/W 21E, M/W 35E, M/W 40E, M/W 45E, M/W 50E, M/W 55E, M/W 60E, M/W 65E, M/W 70E
- Slovenský rebríček jednotlivcov:
M/W 12A
- Verejné kategórie:
M/W 10, MWR, K2 - kondičná trať cca 2 km, N – náborová trať,
Trenčianska prechádzka - cca 1 km trať pre verejnosť, Obrázková trať
- Kategórie **M 10**, **W 10** sú jednoduché trate bez stužiek a kategória **MWR** je trať so stužkami bez sprievodu alebo so sprievodom.
- Obrázková trať pre malé deti** bude pripravená v priestore zhromaždiska (prihlasovanie priamo na mieste alebo cez IS, štartovné dobrovoľné).

Trenčianska prechádzka - bude jednoduchá trať v centre mesta pre verejnosť (prihlasovanie priamo na mieste alebo cez IS, štartovné dobrovoľné).

Prezentácia

Od 9:30 do 11:00 hod. v centre pretekov.
Kluby s riadne uhradeným štartovným a bez zmien sa nemusia prezentácie zúčastniť.

Do 16:00 bude možné nahlásiť menoslov a poradie úsekov štafiet na preteky SRŠ 21.04 (nedeľa).

Štart 00

12:00 intervalový

Volný štart

Pretekári v kategóriách W/M 10, MWR a N môžu štartovať ľubovoľne v štartovom čase od 12:00 do 14:00.

Žiadame súťažiacich v kategórii MWR, aby so sprievodom odštartovali až po prebehnutí trate sprievodu.

Detská trať

Obrázková trať v priestore zhromaždiska, štart ľubovoľne v štartovom čase od 12:00 do 14:00. Razí sa do mapy.

Vzdialenosti

zhromaždisko – cieľ	0 m
zhromaždisko – štart (modré stužky)	900 m, prevýšenie 50 m
zhromaždisko – parkovisko	200 m

Mapy

Laugaricio, Mierka 1:4 000, ekv. 2,5 m, autori Michal Tomašovič a Vladislav Piják stav 04/2024, SZOŠ 24.16.V spracovaná podľa ISSprOM 2019-2. Formát A4 pre všetky kategórie.

Detská obrázková trať: Dom Armády, mierka 1:1000, ekv. 2,5 m, autor Michal Tomašovič, stav 04/2024, formát A5

Mapy budú tlačené na vodeodolnom papieri Pretex.

Mapy sa odoberajú. Výdaj máp po odštartovaní posledného pretekára.

Značené úseky

Zhromaždisko - štart

modré stužky

Posledná kontrola - cieľ

červené stužky

Trať MWR

oranžové stužky

Štart - mapový štart

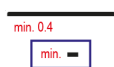
žlté stužky

Špeciálne symboly

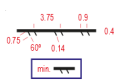
Pretekári nesmú vstupovať alebo prechádzať cez oblasti, prekonávať objekty (ani časťou tela za účelom razenia KS), ani postupovať po objektoch vyznačených symbolmi, pri ktorých je v mapovej norme ISSprOM 2019-2 ([link](#)) takýto zákaz uvedený. V prípade porušenia tohto zákazu bude pretekár diskvalifikovaný. Ide o symboly:



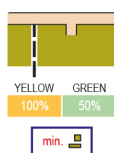
411 Neprekonateľná vegetácia



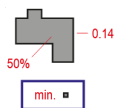
515 Neprekonateľný múr



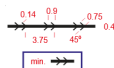
518 Neprekonateľný plot alebo zábradlie



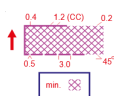
520 Zakázaný priestor



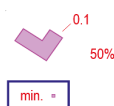
521 Budova



529 Výrazný neprekonateľný líniový objekt



709 Neprístupná oblasť



714 Dočasná konštrukcia alebo uzatvorená oblasť

Opisy kontrol

Opisy kontrol sú vytlačené na mape a budú k dispozícii v štartovom koridore. V koridore budú k dispozícii páska a nožnice.

Kategórie M 10, W 10, MWR, N budú mať v centre pretekov slovné aj piktogramové opisy, na mapách budú iba piktogramy.

Opis terénu

Priestor pretekov tvorí časť svahovitého prímestského parku s početnými komunikáciami a umelými objektmi a príslušný zastavaný mestský priestor.

Veľmi dobrá priebežnosť. Pomer zastúpenia mestského parku (tráva/lesný porast) a spevnených komunikácií na tratiach je priemerne v pomere 15:85 %. Odporúčame atletickú obuv. **Dbajte na zvýšenú opatrnosť pri zbehu z parku do mestskej časti (hrboľaté lesné chodníky)**

Zakázané priestory	V priebehu pretekov je zakázané pohybovať mimo zhromaždiska, okrem cesty na zhromaždisko a na štart.
Štartové čísla	Budú sa vydávať na prezentácii bez zapínacích špendlíkov, prineste si, prosím vlastné. Každý pretekár je povinný bežať so svojím štartovým číslom pripnutým vpredu tak, aby bolo jasne čitateľné pre rozhodcov.
Raziaci systém	Sportident Air+. Zapožičanie SI- čipu: 2 EUR / etapa / osoba. Zapožičanie bezkontaktného SIAC čipu: 4 EUR / etapa / osoba. Strata resp. nevrátenie SI- čipu: 35 EUR, SIAC 80 EUR.
Smerné časy	Podľa čl. 12 Pravidiel OB.
Časový limit	Dvojnásobok smerných časov
Výsledky	Priebežné výsledky počas pretekov budú v Centre uverejňované na obrazovke a takisto dostupné na adrese live.sokolpezinok.sk . Na pretekoch budú použité aj online kontroly, vďaka nášmu sponzorovi <i>Orange Slovensko</i> .
Vyhlásenie výsledkov	Približne o 14:45
Ceny	Prví traja pretekári obdržia drobné vecné ceny a v majstrovských kategóriách aj diplom a medailu. Všetky deti v detských kategóriách dostanú drobné vecné ceny.
Funkcionári	Riaditeľ pretekov: Pavol Poláček ml., R3 Hlavný rozhodca: Jozef Wallner, R1 Stavba tratí: Barbora Pijáková, R3 Tajomník: Andrej Mikloš ml. Vedúci štartu: Andrej Mikloš, R3 Vedúci cieľa: Lukáš Poláček, R3
Jury	V prípade potreby sa ustanoví v zmysle Pravidiel OB.

Protesty Sa podávajú v zmysle Pravidiel OB hlavnému rozhodcovi s vkladom 20 €.

Doprava Usporiadateľ nezabezpečuje.

Parkovanie Na verejných parkoviskách v blízkosti Okruhového Domu Armády.



Ubytovanie Usporiadateľ nezabezpečuje ubytovanie. Ďalšie ubytovacie možnosti (podľa vlastného výberu) sú v Trenčíne a okolí, pozri www.booking.com.

Stravovanie Usporiadateľ nezabezpečuje.

Občerstvenie V cieľi pretekov

WC WC používajte iba na zhromaždisku. Podmienky pre umývanie pretekárov nezabezpečujeme.

Zdravotná služba Bude zabezpečená v cieľi.

Informácie e-mail: preteky@sokolpezinok.sk

Predpis Preteká sa podľa Pravidiel OB a Súťažného poriadku na rok 2024.

Upozornenie Všetci štartujúci sa zúčastňujú pretekov dobrovoľne a na vlastnú zodpovednosť, bez nároku na odškodné pri zranení alebo úraze

spôsobenom počas alebo následkom týchto pretekov.

Pred štartom je zakázané pohybovať sa mimo zhromaždiska. Je povolená len cesta na štart po fáborkách. V prípade neuposlúchnutia hrozí diskvalifikácia.

Viacere trate sa z časti križujú, dbajte na správne poradie KS.

Prihlásením sa na tieto preteky každý účastník súhlasí so zverejnením svojich osobných údajov (meno, kategória, klubová príslušnosť) v prihláške, štartovej listine a výsledkoch na internetovej stránke pretekov a v informačnom systéme SZOŠ. V priebehu pretekov budú zabezpečené dokumentačné a osobné fotografie slúžiace k propagácii OB, ako spomienka na preteky, k informovaniu verejnosti o akcii a pod. V prípade, že nesúhlasíte s uverejnením svojej fotografie, oznámte to priamo fotografovi.

Pavol Poláček ml.

riaditeľ pretekov

Jozef Wallner
(fyzicky zastupuje Veronika Vachová)

hlavný rozhodca

Parametre tratí

Kategória	Dĺžka [km]	Prevýšenie [m]	Počet KS
M 10	1,40	10	10
M 12 A	1,80	10	11
M 14 E	2,20	13	16
M 16 E	2,60	35	18
M 18 E	3,10	35	20
M 20 E	3,60	50	21
M 21 E	3,60	50	21
M 35 E	3,10	35	20
M 40 E	2,70	38	17
M 45 E	2,40	30	16
M 50 E	2,60	35	18
M 55 E	2,20	30	16
M 60 E	2,50	10	15
M 65 E	2,50	10	15
M 70 E	2,00	10	13
W 10	1,40	10	10
W 12 A	1,80	10	11
W 14 E	2,10	25	15
W 16 E	2,20	13	16
W 18 E	2,20	30	16
W 20 E	3,10	35	20
W 21 E	3,10	35	20
W 35 E	2,70	38	17
W 40 E	2,40	30	16
W 45 E	2,60	35	18
W 50 E	2,20	13	16
W 55 E	2,10	25	15
W 60 E	2,00	12	13
W 65 E	2,00	12	13
W 70 E	2,00	10	13
MWR	1,30	10	9
N	1,40	10	10
K2	2,20	10	15



Obr. 2: Priestor pretekov

