



SLOVENSKÝ ZVÁZ ORIENTAČNÝCH ŠPORTOV Junácka 6, 832 80 Bratislava

---

## Pokyny

### 1. kolo SRŠ - šprintové štafety INOVS Cup

<b>Vypisovateľ</b>	Slovenský zväz orientačných športov, Junácka 6, Bratislava
<b>Usporiadateľ</b>	Klub orientačného behu Sokol Pezinok
<b>Termín</b>	21.04.2024 (nedeľa)
<b>Klasifikácia</b>	Otvorené denné preteky štafiet v šprinte s určeným poradím kontrolných stanovišť. 1.kolo Slovenského rebríčka štafiet
<b>Kategórie</b>	<p>Slovenský rebríček štafiet: MWM 14, MWM 18, MWM 19, MWM 105, MWM 135, MWM 165 Verejné: MW 10 - organizátor zlúčil kategórie M 10 a W10 do jednej vzhľadom na nízky počet prihlásených. OPEN – bez ohľadu na vek, pohlavie a klubovú príslušnosť</p> <p>Číselné označenie veteránskych kategórií (M/W 105-165) predstavuje minimálny súčet vekov členov štafety prípustný pre účasť v danej kategórii. Súčasne musí byť každý člen štafety starší ako 35 rokov.</p> <p>Štafety sú trojčlenné okrem kategórii MW 10 a OPEN, ktoré sú dvojčlenné.</p> <p>Obrázková trať pre malé deti bude pripravená v priestore zhromaždiska (prihlasovanie priamo na mieste, štartovné dobrovoľné).</p> <p>Predpokladané víťazné časy podľa čl. 12 Pravidiel OB.</p>
<b>Centrum</b>	<a href="#">Trenčín - ZŠ Sedmička</a>
<b>Prezentácia</b>	Spolu s MSR šprint v sobotu 20.4. v čase 9:30-11:00 v <a href="#">centre pretekov MSR</a>

šprint. Menoslov a poradie úsekov štafiet je potrebné nahlásiť v sobotu 20.4. do 16:00.

Výnimočne prezentácia aj v nedeľu v čase 8:00 - 9:00 v centre nedeľných pretekov pre pretekárov, ktorí sa nezúčastnili sobotných pretekov alebo ojedinele zmeny aj pre ostatných podľa možností organizátora.

### **Parkovanie**

Na mestom vyznačených parkovacích miestach v okolí centra pretekov. Parkovanie je v nedeľu spoplatnené v čase 0-8:00 a 19-24:00 sadzbou 0,50€/h.

### **Vzdialenosti**

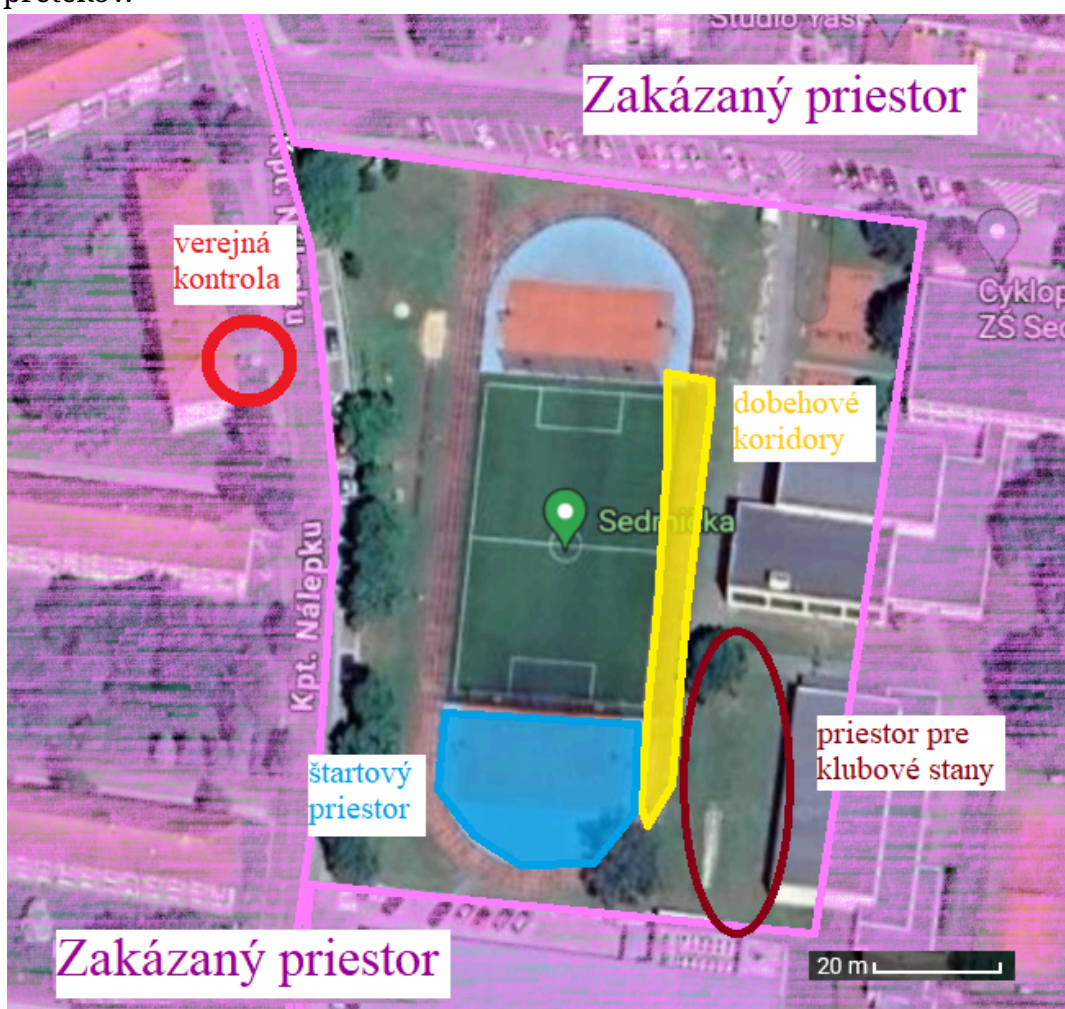
zhromaždisko – cieľ 0 m

zhromaždisko – štart 0 m

parkovisko – zhromaždisko 200-500 m

### **Zakázané priestory**

Všetci pretekári sa musia dostaviť do areálu centra pretekov do 9:00. Po tomto čase je zakázaný priestor všetko okrem areálu ZŠ Sedmička=centrum pretekov.



Verejná kontrola je viditeľná z areálu centra pretekov cez plot.

### **Štartové čísla**

Budú sa vydávať na prezentácii bez zapínacích špendlíkov, prineste si, prosím vlastné. Každý pretekár je povinný bežať so svojim štartovým číslom pripnutým vpredu tak, aby bolo jasne čitateľné pre rozhodcov.

## Štart 00

10:00 hromadný štart prvých úsekov v 3-minútových intervaloch:

10:00 MWM 19, MWM 14

10:03 MWM 135, MWM 18

10:06 MWM 105, MWM 165

10:09 MW 10, Open

O 11:15 bude hromadný štart všetkých úsekov, ktoré dovtedy neodštartovali.

## Priebeh pretekov

Prvé úseky sa dostavia do priestoru hromadného štartu **najneskôr** 3 minúty pred svojim štartom.

Štartujúci pretekár (1. úseku):

- Vyčistí a skontroluje si čip (CLEAR, CHECK a SIAC TEST)
- Dostane mapu
- Odštartuje po zvukovom signále

Bežiaci pretekár (1., 2., a 3. úsek):

- Po absolvovaní prvej časti trate razí verejnú kontrolu (viď mapku zhromaždiska)
- Odbieha do záverečného úseku trate s dĺžkou cca 2-6 minút v závislosti od kategórie
- Po orazení zbernej kontroly pretekár pokračuje dobehovým koridorom

Čakajúci pretekár (2., a 3. úsek):

- Sleduje verejnú kontrolu, či sa neobjaví pretekár predchádzajúceho úseku. Odporúčame sledovať aj online výsledky a počúvať komentátora.
- Presunie sa do odovzdávkového územia, z ktorého už nemôže vyjsť von

Odovzdávajúci pretekár (1. a 2. úsek):

- Odhodí mapu
- Odbočí do pravého koridoru
- Orazí cieľovú kontrolu
- Odovzdá štafetu dotykcom rúk

Štartujúci (2. a 3. úsek):

- Vyčistí a skontroluje si čip (CLEAR, CHECK a SIAC TEST)
- Zoberie zrolovanú mapu. Každý pretekár je zodpovedný za odber správnej mapy
- Čaká na dobiehajúceho pretekára
- Zostane v odovzdávacom priestore
- Preberie štafetu dotykcom rúk
- Rozbalí mapu a vybehne smerom k mapovému štartu

Finišujúci pretekár (3. úsek):

- Beží do cieľa v ľavom koridore
- Prebehne cieľovú čiaru a za ňou orazí cieľ. Poradie razenia cieľa určuje rozhodca na cieľovej čiare podľa poradia, v ktorom pretekári prebehli cieľovou čiarou.

**Detská trať** Obrázková trať v priestore zhromaždiska, štart ľubovoľne v štartovom čase od 10:15 do 12:00. Razí sa do mapy.

**Opis terénu** Mestská a sídlisková zástavba s minimálnym prevýšením.

**Mapa** Mierka 1:4 000 , ekv. 2,5 m, autori Zuzana Kováčová, Ján Kuchárik, Vladislav Piják. Stav 01/2024, spracovaná podľa ISSprOM 2019-2.

Mapy sa po dobehnutí odoberajú. Výdaj máp bude po odštartovaní posledného pretekára.

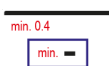
### Špeciálne symboly

 Vešiak na prádlo s natiiahnutou šnúrou medzi stĺpkami

Pretekári nesmú vstupovať alebo prechádzať cez oblasti, prekonávať objekty (ani časťou tela za účelom razenia KS), ani postupovať po objektoch vyznačených symbolmi, pri ktorých je v mapovej norme ISSprOM 2019-2 ([link](#)) takýto zákaz uvedený. V prípade porušenia tohto zákazu bude pretekár diskvalifikovaný. Ide o symboly:



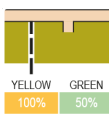
411 Neprekonateľná vegetácia



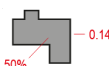
515 Neprekonateľný múr



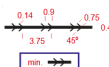
518 Neprekonateľný plot alebo zábradlie



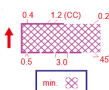
520 Zakázaný priestor



521 Budova



529 Výrazný neprekonateľný líniový objekt



709 Neprístupná oblasť



min. \*

714 Dočasná konštrukcia alebo uzatvorená oblasť

<b>Popisy tratí</b>	Popisy tratí sú vytlačené na mape.
<b>Parametre tratí</b>	Viď tabuľka na konci Pokynov
<b>Raziaci systém</b>	Sportident Air+ Zapožičanie kontaktného SI čipu: 2 EUR / etapa / osoba. Zapožičanie SIAC čipu: 4 EUR / etapa / osoba. V obmedzenom množstve. Strata resp. nevrátenie SI čipu: 35 EUR, SIAC 80 EUR.
<b>Časový limit</b>	Uzávierka cieľa bude o 12:00
<b>Výsledky</b>	Priebežné výsledky počas pretekov budú v Centre zverejňované na obrazovke a takisto dostupné na adrese <a href="http://live.sokolpezinok.sk">live.sokolpezinok.sk</a> . V priestore pretekov budú aj online kontroly. Vďaka nášmu sponzorovi Orange Slovensko.  Vyhlásenie výsledkov cca 12:30. Drobné vecné ceny dostanú víťazné štafety.  Vyhlásené budú aj výsledky Slovenského rebríčka štafiet za rok 2023, ocenený bude víťazný klub v každej hodnotenej kategórii.
<b>Ubytovanie</b>	Usporiadateľ nezabezpečuje ubytovanie. Ďalšie ubytovacie možnosti (podľa vlastného výberu) sú v Trenčíne a okolí, pozri <a href="http://www.booking.com">www.booking.com</a> .
<b>Občerstvenie</b>	V cieľi pretekov pitná voda.
<b>WC</b>	WC používajte iba na zhromaždisku. Podmienky pre umývanie pretekárov nezabezpečujeme. Zákaz vstupu do budovy v klincovej obuvi.
<b>Zdravotná služba</b>	Bude zabezpečená v cieľi.
<b>Detská škôlka</b>	Bude organizovaná v priestore zhromaždiska v čase pretekov. Poplatok za škôlku je 2€ na mieste. Kapacita škôlky bude limitovaná a maximálny pobyt dieťaťa v škôlke sú 2 hodiny.
<b>Informácie</b>	e-mail: <a href="mailto:preteky@sokolpezinok.sk">preteky@sokolpezinok.sk</a>
<b>Predpis</b>	Preteká sa podľa Pravidiel OB a Súťažného poriadku na rok 2024.
<b>Funkcionári</b>	Riaditeľ pretekov: Pavol Poláček ml., R2 Hlavný rozhodca: Veronika Vachová, R1

Stavba tratí: Jozef Fedor, R2  
Tajomník: Andrej Mikloš ml., R3  
Vedúci štartu: Andrej Mikloš, R3  
Vedúci cieľa: Lukáš Poláček, R3

**Jury** V prípade potreby sa ustanoví v zmysle Pravidiel OB.

**Protesty** Podávajú sa podľa Pravidiel OB hlavnému rozhodcovi s vkladom 20 €.

**Upozornenie** Pri vybehnutí z areálu po štarte je obrubník, buďte pozorní.  
Pri bytovkách sa nachádza viacero vešiakov na prádlo s natiiahnutými šnúrami, niektoré sú v úrovni hlavy dospelého človeka. Na tie najnebezpečnejšie sme v teréne umiestnili visiace stužky pre zvýšenie viditeľnosti. Prosím zvýšte opatrnosť.  
Preteky prebiehajú bez prerušenia premávky, pozor pri prebiehaní cez cestu. Väčšina kategórií má prebeh cez veľkú cestu v strede mapy, tento je povolený iba na určených prechodoch, kde bude premávku riadiť polícia. Prebeh cez cestu mimo vyznačených prechodov je považovaný za vstup do zakázanej oblasti (na mape vyšrafované) a bude sa trestať diskvalifikáciou. Prosíme o ohľaduplnosť voči majetku obyvateľov (autá, lavičky, záhony, ...).

Všetci štartujúci sa zúčastňujú pretekov dobrovoľne a na vlastnú zodpovednosť, bez nároku na odškodné pri zranení alebo úraze spôsobenom počas alebo následkom týchto pretekov.

Prihlásením sa na tieto preteky každý účastník súhlasí so zverejnením svojich osobných údajov (meno, kategória, klubová príslušnosť) v prihláške, štartovej listine a výsledkoch na internetovej stránke pretekov a v informačnom systéme SZOŠ. V priebehu pretekov budú zabezpečované dokumentačné a osobné fotografie slúžiace k propagácii OB, ako spomienka na preteky, k informovaniu verejnosti o akcii a pod. V prípade, že nesúhlasíte s uverejňovaním svojej fotografie, oznámte to priamo fotografovi.

Pavol Poláček ml.  
riaditeľ pretekov

Veronika Vachová  
hlavný rozhodca

## Parametre tratí

Kategória	Úsek	Dĺžka (najkratší možný postup) [km]	Prevýšenie [m]
MWM 14	1./3. úsek	2,1-2,1	0 m
	2.úsek	1,6	0 m
MWM 18	1./3. úsek	3,2-3,3	0 m
	2.úsek	2,5	0 m
MWM 19	1./3. úsek	3,5-3,8	0 m
	2.úsek	3,0	0 m
MWM 105	1./3. úsek	3,3-3,4	0 m
	2.úsek	2,6	0 m
MWM 135	1./3. úsek	2,9-3,1	0 m
	2.úsek	2,1	0 m
MWM 165	1./3. úsek	2,5-2,7	0 m
	2.úsek	2,0	0 m
MW 10	1./2. úsek	1,2-1,2	0 m
Open	1./2. úsek	2,1-2,2	0 m

