

**Majstrovstvá Slovenska v orientačnom behu na strednej trati 2024****World ranking event****Majstrovstvá Slovenska v orientačnom behu štafiet 2024****61. Pohár rektora TU Košice**

Preteky sú organizované spoločne s Majstrovstvami Maďarska na strednej trati a v štafetách.



Podujatie sa uskutoční pod záštitou predsedu Košického samosprávneho kraja Rastislava Trnku, starostu obce Silica Tomáša Váradyho a 2-násobnej majsterky sveta v OB Katalin Oláh

**Bulletin 2****Pokyny**

<b>Vypisovateľ</b>	Slovenský zväz orientačných športov
<b>Usporiadateľ</b>	Klub orientačného behu ATU Košice Kalocsai TSZSE Kecskeméti Zöld Sportok Egyesülete
<b>Termín</b>	15.-16.jún 2024
<b>Centrum pretekov, zhromaždisko</b>	Silica, lúka 1km západne od obce GPS: 48.556697, 20.502401
<b>Parkovanie</b>	na lúke, GPS 48.557893, 20.502191 Prístupová cesta je možná len od Gombaseku. Parkovanie je povolené iba na vyznačenom mieste. Pri príchode sa riadte pokynmi organizátorov. Parkovisko - centrum pretekov 100 – 300m <b>Parkovné</b> auto, mikrobus 1€/deň bus 2€/deň Prosím, majte pripravenú presnú čiastku, očakáva sa nápor vozidiel pri príchode.
<b>Prezentácia</b>	v mieste zhromaždiska sobota 8:30-12:30 hod nedeľa 7:45-9:00 hod Prístup len pre vedúcich klubov.
<b>Ubytovanie</b>	Informácie pre tých, ktorí si objednali ubytovanie u organizátora <b>Internát Obchodnej akadémie Rožňava</b> Akademika Hronca 8 GPS (kancelária pri príchode) 48.6640333, 20.52884258 Ubytovať sa je možné v čase 18:00-21:00 hod. Kontakt na ubytovaciu službu (Janka Macinská) +421 917267827 <b>Telocvičňa Rožňava</b> Stredná zdravotnícka škola, Nám.1.mája 1, Rožňava GPS 48.662546, 20.526976 Ubytovať sa je možné v čase 18:00-21:00 hod. Kontakt na ubytovaciu službu (Janka Macinská) +421 917267827 <b>Kultúrny dom Silica</b> Silica 43, GPS 48.555440, 20.522803

<b>Stravovanie</b>	bufet na zhromaždisku, reštauračné zariadenia v Rožňave a okolí		
<b>Štart 00</b>	sobota	10:00 hod	kvalifikácia pre M,W21
		13:30 hod	MSR pre všetky kategórie okrem M,W21
		15:00 hod	finále pre M,W21
	nedeľa	10:00 hod	
<b>Štartová listina</b>	zverejnená na internete, klubovú štartovú listinu obdržia kluby pri prezentácii		
<b>Štartové čísla</b>	Všetci pretekári bežia povinne so štartovými číslami obdržanými pri prezentácii. Prineste si prosím vlastné zicherky. V prípade potreby si zicherky môžete vyžiadať v prezentačnom stane.		
	Štartovné čísla na preteky štafiet budú vydávané v nedeľu ráno v čase prezentácie.		
<b>Opisy kontrol</b>	MSR stredná trať	v koridore na štarte a taktiež vytlačené na mapách	
	MSR štafety	vytlačené na mapách	
<b>Značenie kategórií na mapách</b>	Kategórie budú na mapách pre strednú trať označené podľa pravidiel obidvoch krajín, napr.:		
	M16A	maďarské označenie	
	M16E-SK	slovenské označenie, tentokrát s dodatkom SK	
<b>Raziaci systém</b>	Sportident		
	SI jednotky budú nastavené na režim bezkontaktného razenia. Pri poruche el. systému použite náhradné mechanické razenie do mapy.		
	Za nevrátenie zapožičaných SI bude organizátor vymáhať náhradu 30 EUR.		
	Všetci pretekári, ktorí odštartovali sa musia dostaviť k vyčítaniu čipu, vrátane tých, ktorí preteky vzdali alebo neorazili všetky kontroly.		
<b>Detské preteky</b>	obrázková trať v centre pretekov - v blízkosti škôlky		

## Vzdialenosti

	Sobota MSR kvalif. M,W21	Sobota MSR finále M,W21	Sobota MSR stredná trať, ostatné kat	Nedeľa MSR štafety
Parkovisko → Zhromaždisko	100-300m		100-300m	100-300m
Zhromaždisko → 	0 m	0m	0m	0m
Zhromaždisko → Karanténa	1 500m/20m	1 500m/20m	x	x
Karanténa → Predštart (-7min)	do 100m	do 100m	x	x
Zhromaždisko → 			1 600m/20m	0m

<b>Terén</b>	Krasový terén so závrtni. Na svahoch sa často nachádzajú kamenisté polia a zrázy s výškou od 1 do 3 metrov. Vegetácia je tvorená prevažne listnatým lesom. Priebežnosť je premenlivá, v niektorých miestach výraznejšie obmedzená kamenitou podložkou. V dôsledku častejších zrážok v priebehu jari je v lese bujnější tráva, sťažujúca viditeľnosť kamenitej podložky. Sieť lesných chodníkov a ciest je strednej hustoty.	
<b>Časový limit</b>	stredná trať	120 min
	štafety	240 min/šafeta
<b>Občerstvenie</b>	voda na štarte strednej trate a v cieľi	
<b>Zdravotné zabezpečenie</b>	prvá pomoc v cieľi	
<b>Umývanie</b>	sprchy so studenou vodou	
<b>WC</b>	na zhromaždisku a na štarte	

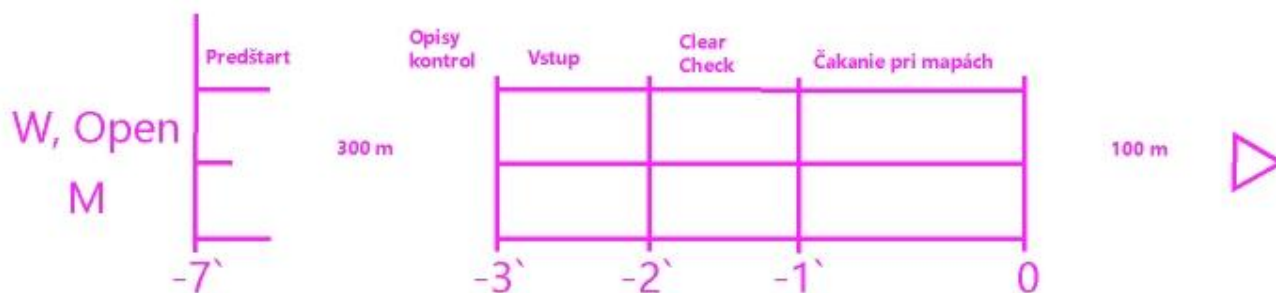
<b>Výsledky</b>	online <a href="http://live.mtfsz.hu">http://live.mtfsz.hu</a> a na obrazovkách v cieľi Oficiálne výsledky budú zverejnené na zväzovej stránke a na stránke podujatia <a href="http://karst.obkosice.sk/msr-middle-2024/">http://karst.obkosice.sk/msr-middle-2024/</a>		
<b>Vyhlasenie výsledkov</b>	MSR stredná trať	16:00 hod	
	MSR štafety	13:30 hod	
<b>Ceny</b>	majstrovské preteky	medaily, diplomy (kat. do M,W 21), drobné vecné ceny	
	verejné preteky	drobné vecné ceny	
<b>Námietky a protesty</b>	hlavnému rozhodcovi s vkladom 20.- EUR		
<b>Hlavní funkcionári</b>	Riaditeľ	Jozef Pollák	
	Hlavný rozhodca	Ján Kuchta	R1
	Stavba tratí	MSR stredná trať	Zoltán Dénes
		MSR štafety	János Spiegl
<b>Ďalšie poznámky a upozornenia</b>	Všetci štartujúci pretekári sa zúčastňujú pretekov dobrovoľne, na vlastné riziko a na vlastnú zodpovednosť, bez nároku na odškodné pri zranení alebo úraze spôsobenom počas alebo následkom týchto pretekov. Preteky sa konajú na území NP Slovenský kras a v jeho ochrannom pásme. Prosíme o dodržiavanie čistoty a pravidiel pobytu a pohybu v NP. Výnimka pre podujatie bola udelená pre pohyb mimo značených turistických chodníkov.		
<b>Ochrana osobných údajov</b>	Prihlásením sa na tieto preteky každý účastník súhlasí so zverejnením svojich osobných údajov (meno, kategória, klubová príslušnosť) v prihláške, štartovnej listine a vo výsledkoch na internetovej stránke pretekov a v informačnom systéme Slovenského zväzu orientačných športov (SZOŠ). Podrobné informácie k spracovaniu osobných údajov sú uvedené v dokumente Ochrana osobných údajov, ktorý je zverejnený na internetovej stránke (SZOŠ).		

## Špecifické informácie

### MSR stredná trať

**Cesta na štart** značenie modro-biele  
Cesta na štart vedie po okraji cesty III.triedy vedúcej do Silice. Napriek obmedzenej rýchlosti žiadame všetkých pretekárov o disciplinovanosť a opatrnosť.

### Štartová procedúra



Vstup do štartového koridoru sa začína v čase **-7min** pred ostrým štartom. Počítajte pri ceste na štart s časovou rezervou.

### Mapa

ISOM 2017-2, stav jar 2024

1:10 000, e=5m kategórie do M,W 50, kategórie verejných pretekov

1:7 500, e=5m kategórie M,W 55+

Mapy sú vytlačené na vodeodolnom papieri pretex.

Špeciálne symboly

- výrazný strom
- × vývrat
- ▲ plošina
- × o umelý objekt

## Zber a výdaj máp

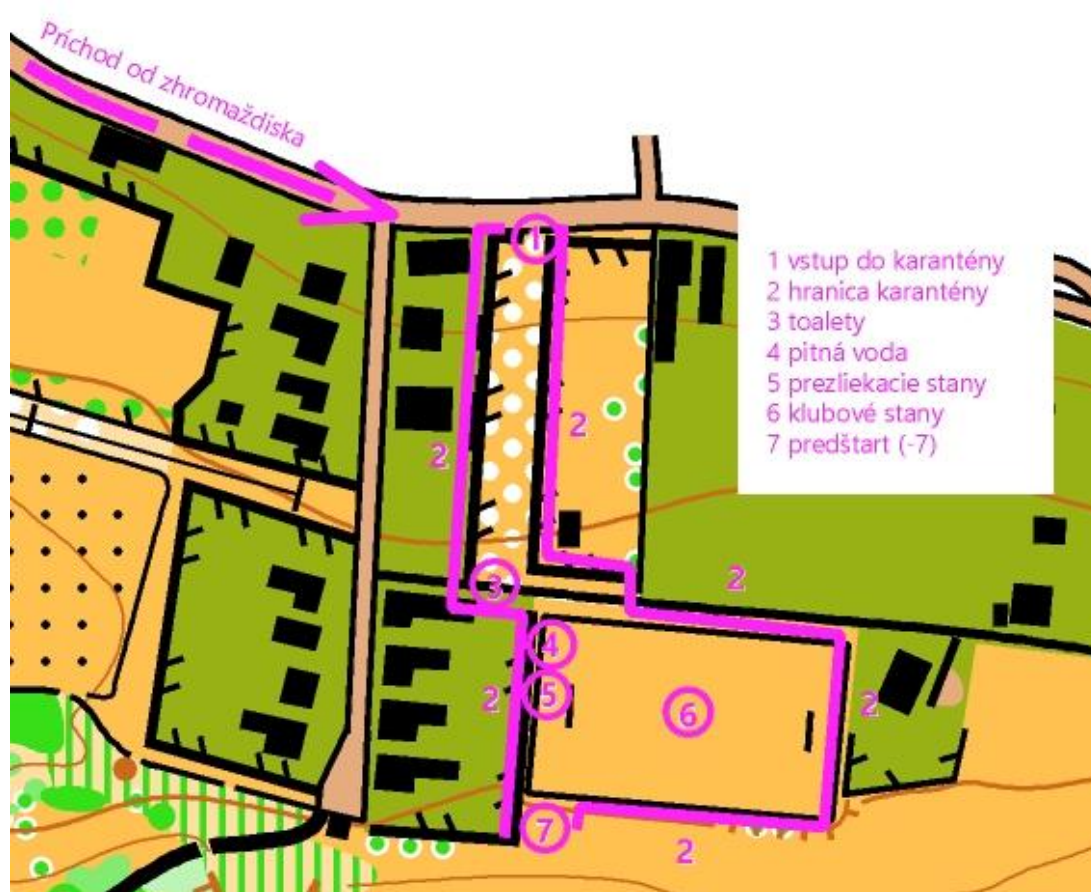
Po dobehu do cieľa sa mapy zbierajú do pripravených klubových tašiek. Výdaj máp po uzavretí karantény majstrovstiev Maďarska, t.j. o 16:00 hod.

## Karanténa

Kategórie M21, W21 budú mať aj počas kvalifikácie, aj počas finále karanténu. Ostatné kategórie MSR karanténu nemajú. Začiatok karantény je vo vzdialenosti 1500m/20m zo zhromaždiska. Pretekári týchto kategórií musia vstúpiť do karantény do **10:40 hod** počas kvalifikácie a do **16:00 hod** vo finále. Nedodržanie vstupu do karantény bude viesť k vylúčeniu z pretekov.

V karanténe sa nachádzajú toalety, prezliekacie stany a pitná voda. Priestor karantény je futbalové ihrisko a malý park v obci Silica (pozri priloženú mapu). Na ihrisku je možné postavenie klubových stanov, ktoré je možné na ihrisko odvieŕť autom. V blízkosti však nie je miesto na parkovanie. Klubové stany stavajte v strede ihriska, aby po okrajoch zostal priestor na rozcvičovanie.

Veci odložené na určenom mieste v karanténe budú odvezené do cieľa. V priestoroch karantény je zakázané používať akékoľvek telekomunikačné zariadenia (mobil, tablet, notebook) a starú mapu. Porušenie tohto pravidla môže viesť k diskvalifikácii.



## Postupové pravidlá pre M,W21

Pretekári sú rozdelení do 2 kvalifikačných skupín. Z každej kvalifikačnej skupiny 18 najlepších postupuje do finále A. Nižšie finále (B,C) budú mať po 24 pretekároch. Titul majstra Slovenska získa najrýchlejší muž/žena so slovenskou klubovou príslušnosťou bez ohľadu na celkové poradie vo finále A. Rovnako je to s ďalšími medailistami.

## Parametre tratí

M14E	2,1km/65m, 7k	W14E	1,9km/60m/7k
M16E	3,1km/100m/11k	W16E	2,9km/80m/11k
M18E	4,1km/120M/16k	W18E	3,3km/105m/13k
M20E	4,8km/150m/19k	W20E	3,7km/150m/16k
M21-1 (kval.)	4,4km/230m/16k	W21-1 (kval.)	3,5km/120m/12k
M21-2 (kval.)	4,4km/230m/16k	W21-2 (kval.)	3,6km/120m/12k
M21A (finále)	5,3km/230m/22k	W21A (finále)	4,2km/190m/17k
M21B (finále)	4,2km/150m/13k	W21B (finále)	2,7km/110m/11k
M21C (finále)	4,1km/120m/16k		
M35E	4,5km/130m/17k	W35E	3,7km/150m/17k
M40E	4,5km/130m/17k	W40E	3,7km/150m/17k
M45E	3,7km/140m/13k	W45E	3,0km/130m/12k
M50E	3,6km/125m/14k	W50E	2,7km/80m/11k
M55E	3,2km/125m/12k	W55E	2,6km/75m/10k
M60E	3,0km/120m/13k	W60E	2,3km/60m/9k
M65E	2,8km/105m/10k	W65E	2,1km/55m/9k
M70E	2,7km/60m/11k	W70E	2,0km/50m/7k
M12A	1,9km/50M/6k	W12A	1,8km/55m/6k
M10	1,6km/45m/5k	W10	1,6km/45m/5k
MWR	1,6km/45m/5k		
Open A	2,8km/105m/10k		
Open B	2,0km/45m/5k		

## MSR štafiet

### Hromadný štart

Hromadný štart prvých úsekov štafiet (spolu s HUN) bude v nasledovných časoch

**10:00** M105A W105A W135A

**10:05** M18A M135A M165A

**10:10** M14A W14A W165A

**10:15** W18A

**10:20** M21A W21A

Okrem uvedených kategórií budú v uvedených časoch štartovať aj ďalšie kategórie, ktoré má vytvorené maďarský zväz.

Hromadný štart neodštartovaných štafiet bude o 12:20 hod.

### Mapa

1:10 000, e=5m kategórie do M,W 135, verejné preteky

1:7 500, e=5m kategórie M,W 165

Mapy sú vytlačené na vodeodolnom papieri pretex.

### Zber a výdaj máp

Po dobehu do cieľa sa mapy zbierajú do pripravených klubových tašiek. Výdaj máp je možný po 12:20 hod.

### Zloženie štafiet

**Zmeny v zložení štafiet žiadame nahlásiť na formulároch nachádzajúcich sa v mieste prezentácie v sobotu do 18:00 hod.**

Pozn. kategórie M14, W14 sú 2-členné.

### Ukážka predávky

Ukážka vyzdvihnutia mapy, štartu, prebehu diváckym úsekom a predávky sa uskutoční o 9:45 hod.

### Štartovné čísla

Prvé 2-3 číslice znamenajú vekovú kategóriu, 3-4./4-5. číslica znamená číslo štafety (muži: od 1, ženy: od 51); číslica za bodkou znamená poradie úseku (napr. .1 na konci znamená, že ste prvý bežec vašej štafety).



## Parametre tratí

M14A	2,5km/70m/10k	W14A	2,4km/65m/11k
M18A	4,2km/200m/15k	W18A	3,3km/160m/13k
M21A	5,1km/240m/16k	W21A	4,1km/200m/14k
M105A	4,1km/200m/13k	W105A	3,1km/160m/11k
M135A	3,8km/180m/13k	W135A	2,8km/140m/12k
M165A	3,4km/150m/12k	W165A	2,2km/120m/10k
Open	3,1km/160m/10k		

Pri stavbe tratí je použitá rozdeľovacia metóda Farsta.

## Vyzdvihnutie mapy

### 1. úsek

Na mieste hromadného štartu budú mapy umiestnené na zemi, musíte stáť za svojou mapou. Mapu si môžete vyzdvihnúť až po štartovom signále!

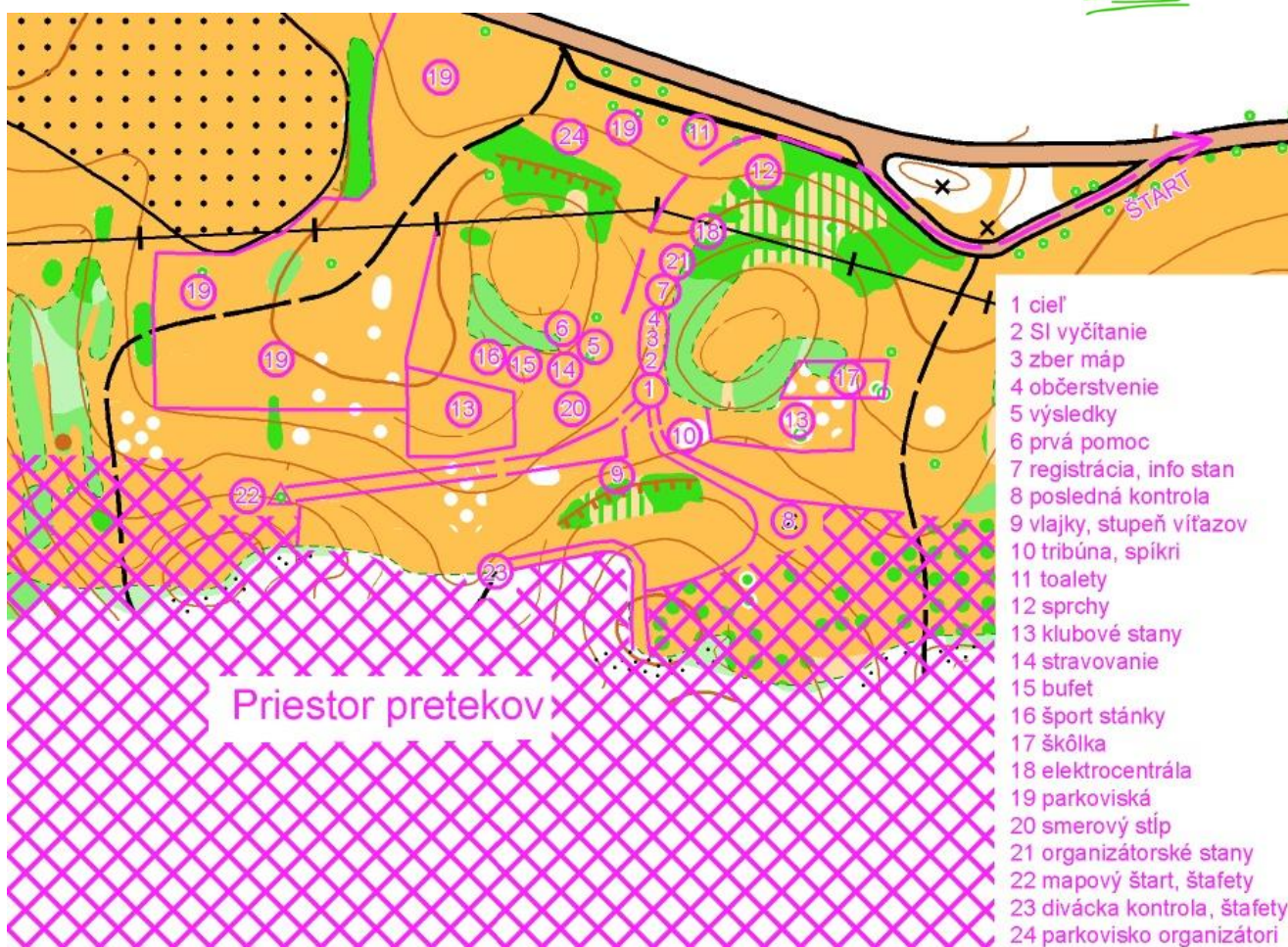
### 2. a 3. úsek

Pretekári si vyzdvihnú v štartovacom priestore zrolovanú mapu so svojim štartovým číslom po prebehu pretekára diváckou kontrolou. Je zodpovednosťou pretekára, aby si vzal správnu mapu. Po vyzdvihnutí mapy pretekár musí zostať v štartovacom priestore. Mapu môže otvoriť až po odovzdávke. Vzdialenosť na mapový štart od odovzdávky je 180 m.

**Organizátori Vám želajú pekné športové zážitky.**



## Priestor zhromaždiska a cieľa



## Partneri podujatia



Projekt bol spolufinancovaný  
Košickým samosprávnym krajom  
z programu Terra Incognita



TECHNICKÁ UNIVERZITA  
V KOŠICIACH



Družstvo  
**Silická planina**

Peter Návesňák  
Kovoplast

