

POKYNY

Slovenský rebríček jednotlivcov na dlhých a stredných tratiach

Žebříček B - Morava

dlouhá a střední trať






9. a 10. závod jarního OŽ MSKS ČSOS

ID9361 a 9362 s koeficientem 1,04

veřejný závod v OB

Memoriál manželů Gavendových

Vypisovateľ:	Slovenský zväz orientačného behu
Technické zabezpečenie:	TJ TŽ Třinec spolek, oddíl orientačního běhu ŠK VAZKA Bratislava
Termín:	Sobota 30.5.2026 – SRJ dlhá trať Nedeľa 31.5.2026 – SRJ stredná trať
Centrum pretekov:	Skiareál Mosty u Jablunkova, dolná stanica lanovky, GPS 49.5254200N, 18.7597500E
Kategórie:	W12A, W14A, W16A, W18A, W20A, W21A, W21B, W35A, W40A, W45A, W50A, W55A, W60A, W65A, W70A, W75A, M12A, M14A, M16A, M18A, M20A, M21A, M21B, M21C, M35A, M40A, M45A, M50A, M55A, M60A, M65A, M70A, M75A Verejné preteky: - W10, M10, N (náborová), K (orientačne náročná) - MWR, W10S, M10S : trate vyznačené "smajlíkmi"
	V nedeľu sú zlúčené kategórie: M21B do M21C, K do N
Prezentácia:	30.5. – 10:00 – 11:00 hod. v centre 31.5. – 8:00 – 9:00 hod. v centre
Možnosť prezliekania:	obmedzený priestor na klubové stany na lúke vedľa zjazdovky
Štart 00:	sobota 12:00 hod. intervalový podľa štartovky nedeľa 10:00 hod. intervalový podľa štartovky Kategórie MWR, K, N – ľubovoľný v čase 00-120 min.
Vzdialenosti:	parkovanie - centrum: 100m centrum – štart: <ul style="list-style-type: none">• sobota 1600m, 75 m prevýšenie, modrobielie stužky• nedeľa doprava lanovkou, jazda cca 10 min., po výstupe z nej štart na dohľad, vstup na lanovku na SI čip /v cene štartovného/ Deti do 140 cm musia ísť s dospelým ! centrum – cieľ /sobota aj nedeľa/: 50 m

Parkovanie:	bezplatné, spodné parkovisko Skiareálu /pred podjazdom obchvatu/ GPS 49.5251558N, 18.7586208E Dodržujte pokyny usporiadateľov, parkovanie pri hoteli len pre ubytovaných. Autobusy v centre obce GPS: 49.5257386N, 18.7527283E
Raziaci systém:	SportIdent- bezkontaktný spôsob razenia
Smerné časy:	Na pretekoch v OB na strednej trati podľa čl. 12.11 a na dlhej trati podľa čl.12.12.
Opisy kontrol:	pre pretekárov SRJ a B Morava v 2.koridore na štarte, ostatné verejné kategórie – samoobslužne v centre pretekov
Štart:	Organizácia: v 1.koridore CLEAR, v 2.koridore CHECK a opisy kat. SRJ a B Morava, v 3.koridore si beriete mapy v čase štartu. Mapy budú označené kategóriami pre B Morava aj pre SRJ. Venujte tomu prosím pozornosť. K dispozícii bude stolík s páskou a nožnicami.
Cieľ a zber máp:	pretekár razí na cieľovej čiare, mapy sa v cieľi odovzdávajú, vydané budú v nedeľu po skončení štartu
Vyčítanie SI čipu:	v mieste prezentácie – každý pretekár je povinný si hneď po príchode z cieľa do centra vyčítať čip
Výsledky:	premietané na zhrmaždisku a online na http://oresuts.eu
Mapy:	Čertovy mlýny 1 : 15 000, e 5m (dlhá trať kat. MW16-MW35) Záповěď 1 : 10 000, e 5m (dlhá trať ostatné kategórie) Fojtský grůň 1 : 10 000, e 5m (stredná trať MW16-MW35) Grůň 1 : 7 500, e 5m (stredná trať ostatné kategórie) stav máj 2026, ISOM 2017-2, formát A4, tlač digitálna - Nord Service, vodovzdorne upravená (YUPO) mapovali: Rostislav Navrátil, Miroslav Bialožyt, Peter Jurčík
Zvláštne mapové značky:	čierny krížik: kovová konštrukcia, malá ohrada, betónový artefakt čierna koliesko: stĺp vleku zelený krížik: vývrat (mapované iba 2m +) hnedý trojuholník: plošina, milier
Terén:	Kopcovitý, miestami pozostatky po antropogénnej činnosti (miliere), stredne hustá sieť komunikácií, porastovo veľmi pestrý, ihličnaté a listnaté nálety, hustníky, rúbaniská rôzneho veku a priebežnosti, ťažšia podložka (čučoriedky, popadané konáre, prebierka zn.č. 407 a 409), miestami pichľavý podrast. Staré vývraty (bez koreňov) sú zmapované ako kôpky zn.109 a 110, komunikácie vytvorené ťažbou dreva sú značené zn. 508.
	    
	<p>č.407 č.409 č.109 č.110 č.508</p>

Zakázané priestory: **Zákaz vstupu na pastviny ohradené elektrickým ohradníkom a na lúky v blízkosti osídlenia. Postupy tadiaľ nevedú!**

Prísny zákaz prekonávania bobovej dráhy (bude v prevádzke), hrozí nebezpečie úrazu!

Časový limit:	sobota 150 min. nedeľa 90 min.
Občerstvenie:	v centre bufet U lanovky, bufet a reštaurácia v hoteli Grúň, GPS 49.5264828N, 18.7596200E, reštaurácie v obci, domáce koláče a nápoje /do vlastných pohárov/ v oddielovom stane TJ TŽ Třinec
Ubytovanie:	objednané v IS, v Sokolovni (Mosty u Jablunkova č. 700) otvorené od 18:00 hod., prosíme dodržujte čistotu, kontakt P.Bialožytová +420 733534571
WC:	v budove dolnej stanice lanovky /zákaz vstupu v pretekárskej obuvi/, mobilné WC na parkovisku, na štarte WC nebude
Umývanie:	v lavóroch na zhromaždisku, zákaz umývania v budove lanovky
Prvá pomoc:	v centre, základné ošetrovanie
Škôlka:	neposkytujeme
Vyhlasenie výsledkov:	predpokladané vyhlásenie sobota cca o 16:00 hod. nedeľa cca o 13:00 hod. Slovenský rebríček bude vyhlasovaný ako súčasť Žebříčka B Morava. To znamená, že budú vyhlásení prví traja v spoločných kategóriách B Morava a SRJ, v ostatných kategóriách budú vyhlásení iba víťazi. Memoriál manželů Gavendových: víťazi na dlhej trati D21B a H21B = W21A a M21A MWR dostanú sladkosť pri vyčítaní.
Jury:	zloženie bude vyvesené v centre
Protesty:	Podávajú sa v zmysle čl. 28.2 Pravidiel OB hlavnému rozhodcovi s vkladom 20€.
Predpis:	Preteká sa podľa Pravidiel OB a súťažného poriadku na rok 2026.
Odporúčanie:	odporúčame dôkladné prekrytie dolných končatín
Upozornenie:	Dlhšie trate prekonávajú cestu 3.triedy, zvýšte opatrnosť. V areáli sa nachádzajú trailové trasy /v mape zn. 508 v žltej/ Červená bude v prevádzke = dlhšie trate ju krížia, buďte opatrní pri jej prechádzaní. Modrá - nad cieľom bude uzavretá, použitá v pretekoch. Všetci štartujúci sa zúčastňujú pretekov dobrovoľne a na vlastnú zodpovednosť, bez nároku na odškodné pri zranení alebo úraze spôsobenom počas alebo následkom pretekov. Prihlásením na tieto preteky každý účastník súhlasí so zverejnením svojich osobných údajov /meno, kategórie, klubová príslušnosť/ v prihláške, štartovej listine a výsledkoch na webovej stránke pretekov a v IS SZOŠ. V priebehu pretekov budú robené fotografie slúžiace k informovaniu verejnosti. V prípade, že s fotografovaním nesúhlasíte, oznámte to prosím fotografovi.

Prosíme o dodržiavanie čistoty a poriadku v celom areáli /hotel, reštaurácie, toalety, detské ihriská. atď./

Rôzne: Prevádzkovanie akejkoľvek predajnej a propagačnej činnosti je možné iba so súhlasom riaditeľa pretekov. **Na zhromaždisku bude stánok ORUN**, platba možná aj kartou.

Zaujímavosti v okolí: - v priestore sobotných pretekov sa nachádza jeden z najväčších zosuvov pôdy v ČR z roku 2010, môžete navštíviť po sobotných pretekoch iba po červenej turistickej značke, GPS 49.5305931N, 18.7913136E
- opevnenie Velká Šance GPS 49.4983539N, 18.7430144E

Funkcionári: riaditeľ pretekov: Jana Bruková R3
hlavný rozhodca: Lubomír Prokop R2
Barbora Šmelíková R1
staviteľia tratí: dlhá trať Rostislav Navrátil R2
stredná trať Gabriela Argalášová R2
spracovateľ výsledkov: Antonín Walaski R3
Miroslav Lago R2

Oddiel orientačného behu TJ TŽ Třinec ďakuje všetkým partnerom za pomoc pri zabezpečení pretekov a sponzorom za venované sponzorské dary: Lesy ČR, s.p., Energetika Třinec, Steeltec, Autel, Enviform, MAFLEX, AC Steel

Uskutočnenie akcie umožnili:
podnik Lesy České republiky, s.p.
Skiareál Mosty
obec Mosty u Jablunkova



PARAMETRY

B Morava, OŽ MSK, SRJ long

Mosty 30.5.2024

OŽ	SRJ	km	prev.	KS	B	SRJ	km	prev.	KS
D10C	W10	1,9	40	5					
D12C	W12A	1,8	50	4					
D14C		3,6	150	5	D14B	W14A	3,5	140	4
D16C		3,7	170	5	D16B	W16A	3,7	140	6
D18C		4,1	180	5	D18B	W18A	5	170	6
					D20B		5,6	220	7
D21C		5,8	220	8	D21B	W21A	8,2	360	9
D35C		4,5	200	5	D35B	W35A	5,6	280	9
					D40B	W40A	4,9	240	7
D45C		3,4	160	5	D45B	W45A	4,3	170	8
					D50B	W50A	3,9	160	6
D55C		2,9	140	5	D55B	W55A	3,7	155	6
					D60B	W60A	3,2	60	5
D65C		2,4	130	4	D65B	W65A	3,2	60	7
					D70B	W70A	2,2	55	4
					D75B	W75A	2,1	60	5
					D80B		2,1	60	5
H10C	M10	1,9	40	5					
H12C	M12A	2,1	55	5					
H14C		3,7	170	5	H14B	M14A	3,8	195	6
H16C		4,1	180	5	H16B	M16A	5,6	235	6
H18C		6,7	210	9	H18B	M18A	6,6	270	7
					H20B		7,6	300	10
H21C	M21B	8,4	350	10	H21B	M21A	11,6	500	14
H35C		6,7	210	9	H35B	M35A	8	410	12
					H40B	M40A	7,3	300	11
H45C		4,5	200	5	H45B	M45A	7	290	13
					H50B	M50A	6	230	9
H55C		3,4	160	5	H55B	M55A	5,2	260	7
					H60B	M60A	5,1	200	8
H65C		2,9	140	5	H65B	M65A	4	190	7
					H70B	M70A	2,9	115	7

OŽ	SRJ	km	prev.	KS	B	SRJ	km	prev.	KS
H75C		2,4	150	4	H75B	M75A	2,5	100	5
					H80B		2	75	4
					H85B		2	75	4
	M21C	5,3	300	7					
T	K	5,3	300	7					
P	N	2,1	75	6					
HDR	MWR	1,8	10	6					
H10S	M10S	1,8	10	5	D10S	W10S	1,8	10	5

PARAMETRY

B Morava, OŽ MSK, SRJ middle

Mosty 31.5.2024

OŽ	SRJ	km	prev.	KS	B	SRJ	km	prev.	KS
D10C	W10	2,1	15	8					
D12C	W12A	1,9	20	10					
D14C		2,1	45	14	D14B	W14A	2,1	80	16
D16C		2,1	50	15	D16B	W16A	2,7	95	16
D18C		2,3	60	16	D18B	W18A	3	130	17
					D20B		2,9	110	16
D21C		2,6	75	16	D21B	W21A	3,5	115	21
D35C		2,6	90	17	D35B	W35A	2,9	110	16
					D40B	W40A	2,6	95	14
D45C		2,3	55	15	D45B	W45A	2,6	95	14
					D50B	W50A	2,5	100	17
D55C		2,1	65	16	D55B	W55A	2,5	100	17
					D60B	W60A	2	60	14
D65C		1,9	55	13	D65B	W65A	2	60	14
					D70B	W70A	1,8	55	13
					D75B	W75A	1,8	55	13
					D80B		1,7	20	10
H10C	M10	2,1	15	8					
H12C	M12A	2	40	10					
H14C		2,2	50	15	H14B	M14A	2,4	80	15
H16C		2,3	60	16	H16B	M16A	3,1	95	16
H18C		3,2	75	18	H18B	M18A	3,5	145	20
					H20B		3,3	135	19
H21C	M21C	3,3	130	19	H21B	M21A	4,4	195	23
H35C		3,2	75	18	H35B	M35A	3,3	135	19
					H40B	M40A	3,1	105	18
H45C		2,6	90	17	H45B	M45A	3,1	105	18
					H50B	M50A	2,9	125	19
H55C		2,3	55	15	H55B	M55A	2,9	125	19
					H60B	M60A	2,3	75	16
H65C		2,1	65	16	H65B	M65A	2,3	75	16
					H70B	M70A	2	70	15

OŽ	SRJ	km	prev.	KS	B	SRJ	km	prev.	KS
H75C		1,9	55	13	H75B	M75A	2	70	15
					H80B		1,7	35	10
					H85B		1,7	35	10
P	N	2,3	45	14					
HDR	MWR	2,1	10	7					
H10S	M10S	2,1	10	7	D10S	W10S	2,1	10	7

Plánik centra

