



## Pokyny

### Majstrovstvá Slovenska v OB na strednej trati – World Ranking Event O pohár starostu obce Zázrivá – Memoriál Juraja Šutora

a

### Majstrovstvá Slovenska v OB štafiet

Klub OB KOBRA Bratislava v spolupráci s obcou Zázrivá Vás vítajú na Majstrovstvách Slovenska v OB na strednej trati a na Majstrovstvách Slovenska v OB štafiet. Pre úspešný priebeh podujatia a vašu spokojnosť prosíme o dodržiavanie nasledovných pokynov:

<b>Vypisovateľ</b>	Slovenský zväz orientačných športov	
<b>Technické zabezpečenie</b>	Klub OB KOBRA Bratislava v spolupráci s obcou Zázrivá	
<b>Termín</b>	<b>Sobota 23.05.2026 – MSR v OB na strednej trati – World Ranking Event</b> <b>Nedeľa 24.05.2026 – MSR v OB štafiet</b>	
<b>Centrum pretekov</b>	<a href="#">Strelnica v časti Paseky</a> , Zázrivá	
<b>Priestor pretekov</b>	Otvorený, polootvorený až lesnatý členitý svah s pestrými terénymi a vegetačnými detailmi vyžadujúci plnú koncentráciu na čítanie mapy a orientáciu v teréne.	
<b>Zakázaný priestor</b>	Priestor SV od Centra pretekov. Rozcvičovanie je možné výhradne na ceste medzi parkoviskom a Centrom pretekov, na značenej ceste na štart a na rozcvičovacej Warm-up mapke. Táto bude k dispozícii na prezentácii.	
<b>Parkovanie</b>	Na spevnenej ploche v blízkosti Centra pretekov, na lúke a popri príjazdovej ceste. Parkovanie bude usmerňované organizátormi, prosíme, rešpektujte ich pokyny a parkujte s maximálnym využitím dostupného miesta. Neblokujte prejazd po príjazdovej komunikácii ( <b>je potrebné zachovať prejazdnosť ťažkej techniky – Hasiči a pod.</b> ), nad zhromaždiškom sa nachádzajú ďalšie obývané objekty.  Vzdialenosť Parkovisko – Centrum pretekov 200 – 500 m	
<b>Prezentácia</b>	23. 05. 2026 od 10:00 do 12:00 v centre pretekov 24. 05. 2026 od 8:30 do 9:00 v centre pretekov  Kluby s riadne uhradeným štartovným a bez zmien sa nemusia prezentácie zúčastniť.	

<b>Raziaci systém</b>	SportIdent Air+		
	Zapožičanie SI-čipu:	2 €/osoba.	
	Strata resp. nevrátenie SI- čipu:	30 €	
<b>Zber máp</b>	Mapy sa po oba dni odovzdávajú v celi do pripravených klubových tašiek. Vydávané budú v nedeľu 24.05.2026 po odštartovaní všetkých tretích úsekov. Organizátor bude pretekárov informovať o presnom čase.		
<b>Výsledky</b>	S medzičasmi z rádiových KS online.		
	Sobota – stredná trať: <a href="https://oresults.eu/events/3201">https://oresults.eu/events/3201</a>		
	Nedeľa – štafety: <a href="https://oresults.eu/events/3202">https://oresults.eu/events/3202</a>		
	 		
<b>Občerstvenie</b>	Po dobehnutí do cieľa voda alebo voda so sirupom.		
<b>Detská trať</b>	Pre najmenších pretekárov bezplatne v priestore Centra pretekov po oba dni.		
<b>WC a zázemie</b>	V Centre pretekov bude k dispozícii pitná voda a umývanie v lavóroch a priestor pre stavanie klubových stanov. Mobilné WC vo vzdialenosti cca 200 m od Centra pretekov, na ceste smerom k parkovisku.		
<b>Stravovanie</b>	V bufete v centre pretekov a v reštauračných zariadeniach v Zázrivej a okolí.		
<b>Ubytovanie</b>	Zabezpečené v ZŠ v Zázrivej podľa objednávok v prihlasovacom systéme. Možné doobjednať na prezentácii za cenu 3 €/osoba/noc. Lístky na vstup do telocvične budú vydávané na prezentácii MSR v sobotu.		
<b>Funkcionári</b>	Riaditeľ pretekov	Lukáš Barták	R3
	Hlavný rozhodca	Martin Jonáš	R1, EA
	IOF Event Adviser	Martin Jonáš	R1, EA
	Stavba stredných tratí	Marian Dávidík	R3
	Stavba tratí štafiet	Adam Jonáš	R3
	Tajomník	Karol Hierweg	R2
	Vedúci štartu	Mojmír Šťastný	
	Vedúci cieľa	Peter Illés	
	Vedúci časomieri	Ladislav Kasza	
<b>Prvá pomoc</b>	V Centre pretekov.		
<b>Jury</b>	V prípade potreby sa ustanoví podľa <i>Pravidiel OB</i> alebo <i>IOF FootO Competition Rules</i> .		
<b>Informácie</b>	<a href="http://kobra-orienteeing.sk">kobra-orienteeing.sk</a> e-mail: <a href="mailto:karol.hierweg@gmail.com">karol.hierweg@gmail.com</a>		
<b>Upozornenie</b>	Všetci štartujúci sa zúčastňujú pretekov dobrovoľne a na vlastnú zodpovednosť, bez nároku na odškodné pri zranení alebo úraze spôsobenom počas alebo následkom týchto pretekov.  Prihlásením sa na tieto preteky každý účastník súhlasí so zverejnením svojich osobných údajov (meno, kategória, klubová príslušnosť) v prihláške, štartovej listine a výsledkoch na internetovej stránke pretekov a v informačnom systéme SZOŠ. . V priebehu pretekov budú robené fotografie slúžiace k informovaniu verejnosti a k vyúčtovaniu dotácií. V prípade, že s fotografovaním nesúhlasíte, oznámte to prosím fotografovi.		

## Sobota 23.5.2026

## Majstrovstvá Slovenska v OB na strednej trati – World Ranking Event

## 0 pohár starostu obce Zázrivá – Memoriál Juraja Šutora

<b>Klasifikácia</b>	Otvorené denné preteky jednotlivcov na stredných tratiach s určeným poradím kontrolných stanovíšť.		
<b>Smerné časy</b>	23.05.2026 – Podľa bodu 12.11. Pravidiel OB a 16.13. IOF Foot0 Competition Rules for WRE (2026).		
<b>Kategórie</b>	Majstrovstvá SR + WRE	W 21 E, M 21 E	
	Majstrovstvá SR	W 14 E, 16 E, 18 E, 20 E, 35 E, 40 E, 45 E, 50 E, 55 E, 60 E, 65 E, 70 E, 75 E M 14 E, 16 E, 18 E, 20 E, 35 E, 40 E, 45 E, 50 E, 55 E, 60 E, 65 E, 70 E, 75 E	
	SRJ	W 12 A, M 12 A	
	Verejné preteky	W 10, M 10, MWR (deti so sprievodom) K – kondičná (orientačne náročnejšia trať v dĺžke cca 2-3 km) N – náborová (orientačne jednoduchá trať pre začiatočníkov)	
<b>Vzdialenosti</b>	Centrum pretekov – štart 1	1400 m	stúpanie 170 m
	Centrum pretekov – štart 2 (W 10, M 10, MWR), N	50 m	
	Centrum pretekov – cieľ	0 m	

Cesta na štart 1 bude vyznačená modrými stužkami. Štart 2 bude vyznačený smerovými šípkami.

<b>Mapa</b>	Paseky	1 : 7 500	e 5 m	formát A5	pre kat. MWR
	Pavlašková skalka II	1 : 7 500	e 5 m	formát SRA4	pre kat. W/M 40+ a N
	Pavlašková skalka	1 : 10 000	e 5 m	formát A4	pre ostatné kategórie

Mapa je vytlačená na vodeodolnom papieri Teslin. Mapa je spracovaná podľa ISOM 2017-2, autori O. Piják, stav november 2025.

Časť mapy je prenajatá od Slovenského zväzu orientačných športov, ďakujeme za možnosť využitia.

**Popisy KS** Vytlačené na mapách a na štarte (v čase -3 min) budú pripravené popisy KS aj oddelene vo forme piktogramov.

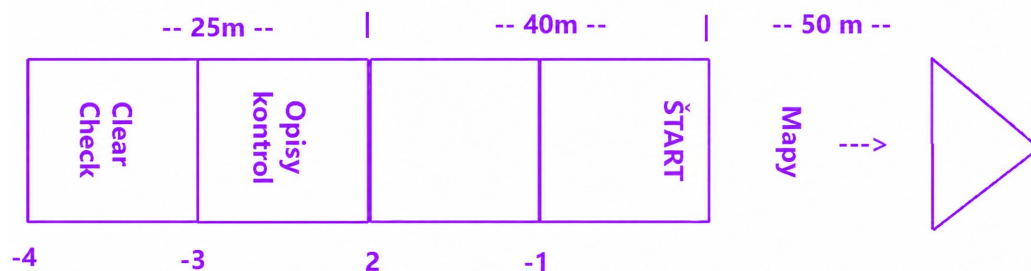
Pre kategórie MWR, M/W 10 a N budú na Štarte 2 k dispozícii slovné popisy KS.

**Štartové poradie** V kategóriách M/W 21 E vylosované formou *Method B* z 3 výkonnostných skupín podľa *IOF rankingu*:

1. skupina: pretekári do 1100. miesta
2. skupina: pretekári umiestnení v poradí od 1101. miesta
3. skupina: pretekári bez umiestnenia v poradí *IOF rankingu*

V ostatných kategóriách vylosované podľa *Pravidiel OB*.

**Štart** 13:00 intervalový štart

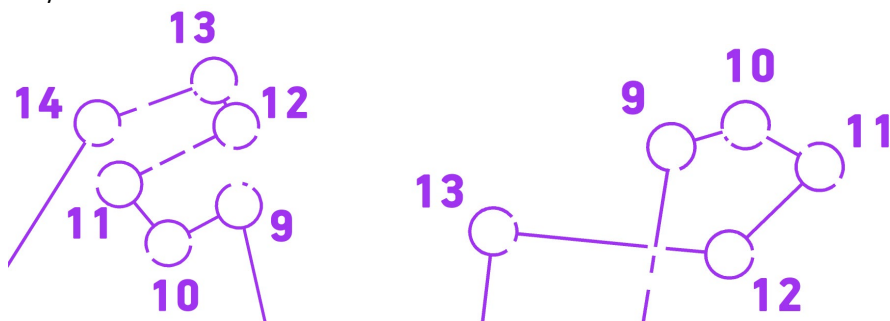


Voľné štartové poradie v čase 13:00-15:00 zo **Štatu 2** pre kategórie MWR, N a M/W 10.

**Povinné úseky** Štart 1 – Mapový štart  
Zberka – Cieľ

## Upozornenie

Trate sa opakovane krížia, kontroly a poradové čísla kontrol sú blízko seba, dávajte pozor na správne poradie, kódy a razenie kontrol.



## Uzavierka cieľa

16:00

## Vyhlásenie výsledkov

cca o 16:30 v Centre pretekov

## Ceny

Prví traja pretekári v majstrovských kategóriách obdržia diplomy a vecné ceny. Prví traja pretekári registrovaní v SZOŠ obdržia medaily. Prví traja pretekári v nemajstrovských kategóriách obdržia drobné vecné ceny. Všetci pretekári v kategórii MWR a M/W 10 obdržia drobnú cenu.

## Predpis

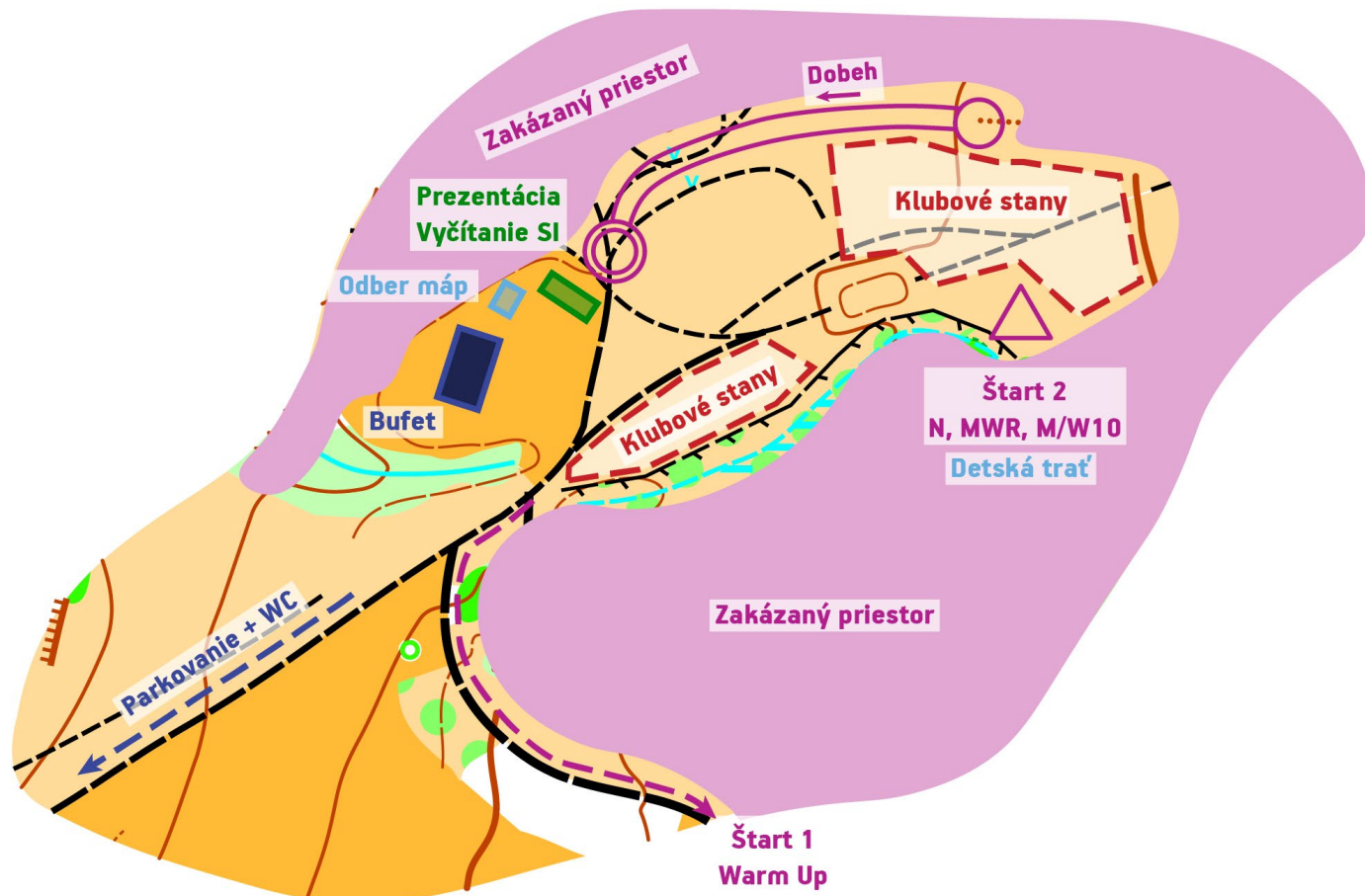
Preteká sa podľa Pravidiel OB a Súťažného poriadku pre rok 2026.

Preteky WRE v kategóriách W/M 21 E v sobotu sa riadia podľa *IOF FootO Competition Rules for WRE (2026)*.

## Protesty

Podľa *Pravidiel OB* sa podávajú písomne hlavnému rozhodcovi s vkladom 20 €.

Protesty proti priebehu a výsledkom pretekov WRE sa podávajú podľa *IOF Rules* bez poplatku.



# Nedeľa 24.5.2026

## Majstrovstvá Slovenska v OB štafiet

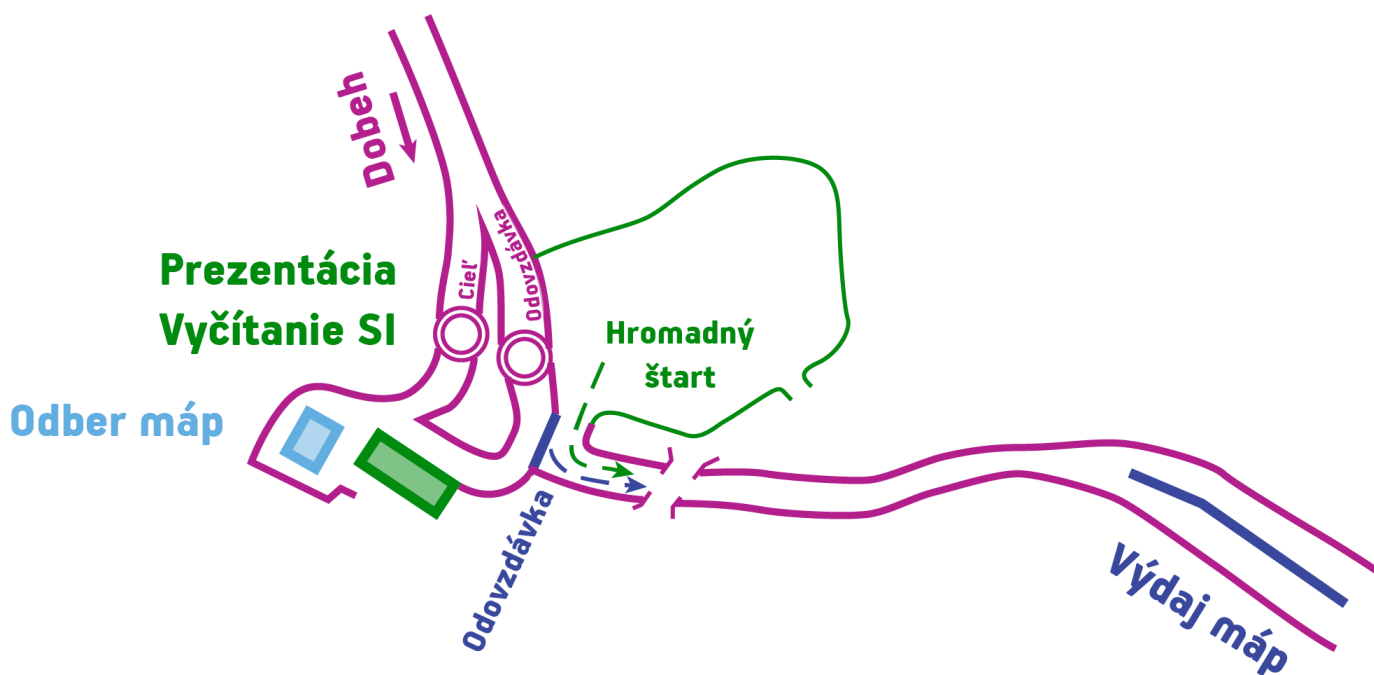
<b>Klasifikácia</b>	Otvorené denné preteky v orientačnom behu dvojčlenných a trojčlenných štafiet s určeným poradím kontrolných stanovíšť.			
<b>Smerné časy</b>	24.05.2026 – Podľa bodu 12.17. Pravidiel OB			
<b>Kategórie</b>	Majstrovstvá SR	W 14, W 18, W 21, W 105, W 150, W 180 M 14, M 18, M 21, M 105, M 150, M 180		
	Verejné preteky	MW 10 – dvojčlenné klubové štafety bez rozdielu pohlaví K – dvojčlenné štafety bez obmedzenia N – náborová – jednotlivci (orientačne jednoduchá trať pre začiatočníkov) MWR – deti so sprievodom – jednotlivci		
<b>Vzdialenosti</b>	Centrum pretekov – štart 1	0 m		
	Centrum pretekov – štart 2 (N, MWR)	20 m		
	Centrum pretekov – cieľ	0 m		
<b>Zloženie štafiet</b>	<b>Zmeny v zložení štafiet žiadame nahlásiť</b> na formulároch nachádzajúcich sa v mieste prezentácie <b>v sobotu do 18:00 hod.</b>			
<b>Mapy</b>	Paseky	1 : 7 500	e 5 m	formát A5 pre kat. MWR
	Hryzeň II	1 : 7 500	e 5 m	formát SRA4 pre kat. W/M 150+
	Hryzeň	1 : 10 000	e 5 m	formát A4 pre ostatné kategórie
	Mapa je vytlačená na vodeodolnom papieri Teslin. Mapa je spracovaná podľa ISOM 2017-2, autori O. Piják, stav november 2025.			
	Časť mapy je prenajatá od Slovenského zväzu orientačných športov, ďakujeme za možnosť využitia.			
<b>Popisy KS</b>	Vytlačené na mapách pre štafetové kategórie.			
	Pre kategórie MWR a N budú na Štarte 2 k dispozícii slovné popisy KS.			
<b>Štartové čísla</b>	Budú vydané na prezentácii <b>bez zapínacích špendlíkov, prineste si, prosím, vlastné.</b> Každý pretekár je povinný bežať so svojim štartovým číslom pripnutým na prednej časti dresu.			
<b>Štart</b>	Hromadný pre preteky štafiet v štartových vlnách:			
	10:00	pre kat.: W 21, M 21, W 18, M 18		
	10:10	pre kat.: W 105, M 105, W 150, M 150, W 180, M 180		
	10:20	pre kat.: MW 10, M 14, W 14, K		
	Voľný intervalový štart v čase 10:00-12:00 pre pre kategórie MWR a N.			
<b>Povinné úseky</b>	Štart 1 – Mapový štart Verejná kontrola – verejný úsek Zberka – Cieľ			
<b>Priebeh pretekov</b>	Prvé úseky štafiet budú vyzvané na vstup do priestoru hromadného štartu štafiet 5 minút pred svojim štartom, pri vstupe do koridorov budú umiestnené jednotky CLEAR, CHECK a SIAC TEST. Pretekári odštartujú na pokyn organizátora a bežia na svoju trať.			
	Po absolvovaní prvej časti trate pretekári razia verejnú kontrolu (viď plánik) a pokračujú <b>do záverečného úseku trate s dĺžkou na cca 3-6 minút.</b> Po orazení zbernej kontroly pretekár beží ďalej so svoju mapou a pokračuje dobehovým koridorom.			
	Dobehový koridor sa delí na koridor pre odovzdávajúce úseky štafiet a finišujúce úseky štafiet. <b>Pretekári odovzdávajúci ďalšiemu úseku svojej štafety bežia ľavým koridorom,</b> prebehnú cez cieľovú čiaru, bezkontaktné orazia cieľovú jednotku a <b>dotykom odovzdajú štafetu</b> ďalšiemu úseku.			

Vybiehajúci pretekár beží odbehovým koridorom k výdaju máp, kde si odoberie svoju mapu. **Každý pretekár je zodpovedný za odber správnej mapy.** Ak z nejakého dôvodu mapa pre pretekára nie je dostupná, meranie času sa zastaví až kým mu nebude odovzdaná náhradná mapa. Mapy pre 2. a 3. úsek budú zavesené na šnúrach.

Pretekári finišujúci svoju štafetu bežia do cieľa pravým koridorom, kde pretnú cieľovú čiaru a pod dohľadom cieľového rozhodcu **kontaktne** orazia cieľovú jednotku v poradí, v akom pretli cieľovú čiaru. Všetci pretekári po dobehu neodkladne pokračujú k vyčítaniu SI čipov. Po vyčítaní pretekári odovzdávajú mapu do pripravených tašiek.

Hromadný štart dosiaľ nevyštartovaných pretekárov 2. a 3. úsekov prebehne operatívne podľa potreby. Bude vyhlásený komentátorom s predstihom 30 minút.

Pretekári **individuálnych** kategórií (MWR a N) dobiehajú do cieľa ľavým dobehovým koridorom.

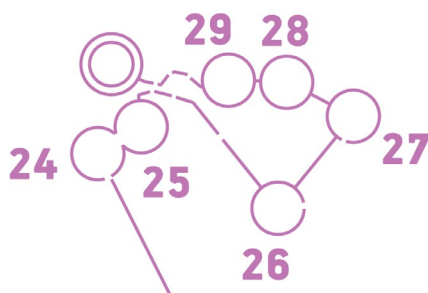


#### Ukážka odovzdávky

Ukážka vyzdvihnutia mapy, štartu, prebehu diváckym úsekom a odovzdanie štafety sa uskutoční v priestore centra pretekov o 9:45.

#### Upozornenie

Trate sa opakovane krížia, kontroly a poradové čísla kontrol sú blízko seba, dávajte pozor na správne poradie, kódy a razenie kontrol.



#### Uzavierka cieľa

13:30

#### Vyhlasenie výsledkov

cca o 12:30 v Centre pretekov

#### Ceny

Prvé tri štafety v majstrovských kategóriách obdržia diplomy a vecné ceny. Prvé tri klubové štafety zo SZOŠ obdržia medaily. Prvé štafety v kategóriách K a prví traja pretekári v kategórii N, obdržia drobné vecné ceny. Všetky štafety v kategórii M/W 10 a všetci pretekári v kategórii MWR obdržia drobnú cenu.

#### Predpis

Preteká sa podľa Pravidiel OB a Súťažného poriadku pre rok 2026.

#### Protesty

Podľa Pravidiel OB sa podávajú písomne hlavnému rozhodcovi s vkladom 20 €.



### Organizátori

Klub OB KOBRA Bratislava a obec Zázrivá Vám prajú pohodu a príjemný športový zážitok.

Lukáš Barták  
Riaditeľ pretekov

Martin Jonáš  
Hlavný rozhodca



Tab. 1 Finálne parametre tratí pretekov na strednej trati.

23.5.2026 MSR v OB na strednej trati - Zázrivá			
Kategória	Vzdialenosť	Prev.	Počet KS
MWR	1.0	40	6
W 10	1.5	85	6
W 12 A	1.6	30	8
W 14 E	2.1	35	9
W 16 E	3.0	100	13
W 18 E	3.3	130	15
W 20 E	3.6	140	16
W 21 E	4.2	165	19
W 35 E	3.7	125	16
W 40 E	3.1	120	14
W 45 E	2.6	100	12
W 50 E	2.4	90	12
W 55 E	2.4	90	13
W 60 E	2.3	85	11
W 65 E	2.2	80	10
W 70 E	1.7	65	9
W 75 E	1.6	60	8
M 10	1.5	85	6
M 12 A	1.6	30	8
M 14 E	2.2	40	10
M 16 E	3.2	115	13
M 18 E	3.9	140	15
M 20 E	3.9	155	15
M 21 E	5.4	245	22
M 35 E	4.0	170	16
M 40 E	3.9	135	15
M 45 E	3.8	145	15
M 50 E	3.5	135	16
M 55 E	3.2	120	15
M 60 E	2.9	110	12
M 65 E	2.4	90	12
M 70 E	2.2	85	10
M 75 E	2.1	80	9
N	1.6	60	8
K	2.9	110	12

Tab. 2 Finálne parametre tratí pretekov štafiet.

24.5.2026 MSR v OB štafiet - Zázrivá			
Kategória	Vzdialenosť	Prev.	Počet KS
MWR	1.6	60	9
MW 10	1.5	60	8
W 14	1.8	70	9
W 18	3.6	140	16
W 21	4.1	160	17
W 105	3.2 - 3.4	130	17
W 150	3.2 - 3.3	125	17
W 180	2.6 - 2.9	110	16
M 14	2.2	85	11
M 18	4.5	170	20
M 21	4.7	180	22
M 105	3.6 - 4.1	156	19
M 150	3.3 - 3.5	135	17
M 180	2.9 - 3.1	120	16
K	2.2	85	13
N	1.6	60	9