

Bratislavský samosprávny kraj, Sabinovská 16, Bratislava
Slovenský zväz orientačných športov
Gymnázium Jána Papánka Vazovova 6

POKYNY K PRETEKOM V ORIENTAČNOM BEHU

Školské majstrovstvá Bratislavského samosprávneho kraja

XI. ročník o Pohár predsedu BSK v orientačnom behu
pre žiakov základných a stredných škôl v školskom roku 2025/2026

Vyhlasovateľ:	Bratislavský samosprávny kraj
Usporiadateľ:	Gymnázium J. Papánka, Vazovova 6, Bratislava
Technické zabezpečenie:	Kluby Západnej oblasti SZOŠ so sídlom v Bratislave
Termín:	7. máj 2026 (štvrtok)
Centrum :	Amfiteáter na Partizánskej lúke, Železná studnička, Bratislava, tu
Doprava do centra pretekov:	spojmi MHD na Patrónku, resp. ku Červenému mostu a pešo po asfaltke do centra pretekov alebo autobusom č.43, vystúpiť na zastávke Partizánska lúka a prejsť cez lúku. Prístup - pozri mapku na konci dokumentu.
Prezentácia:	8:30 – 9:15 hod. v centre pretekov
Štart:	prvý pretekár o 10:00 hod. – intervalovým spôsobom
Katégorie:	Žiaci ZŠ žiaci základných škôl narodení 1.1.20010 a mladší Žiačky ZŠ žiačky základných škôl narodené 1.1.20010 a mladšie Študenti SŠ študenti stredných škôl narodení 1.1.2006 a mladší Študentky SŠ študentky stredných škôl narodené 1.1.2006 a mladšie Open Ž obmedzený počet Open Š obmedzený počet Do kategórie ŽIACI ZŠ a ŽIAČKY ZŠ sú zaradení žiaci ZŠ a z primy až kvarty z 8-ročných gymnázií !!!
Vzdialenosti:	Centrum-štart: 50m centrum-cieľ: 50m, všetko na dohľad parkovisko-centrum: cca 300m, parkovné - 3 hod. zdarma
Dĺžky tratí:	Študenti SŠ: 2,6 km, 22 kontrolných stanovišť Študentky SŠ: 2,4 km, 18 kontrolných stanovišť Žiaci ZŠ: 1,5 km, 16 kontrolných stanovišť Žiačky ZŠ: 1,4 km, 15 kontrolných stanovišť Open Ž: 1, 3km, 15 kontrolných stanovišť Open Š: 2,5 km, 18 kontrolných stanovišť

Podmienky účasti: súpiska družstva s celým menom a dátumom narodenia pretekárov potvrdená riaditeľom školy s čitateľne uvedeným menom vedúceho družstva, emailová adresa pre spätný kontakt.
- preukaz poistenca (fotokópia)
- športové oblečenie – prekryť nohy a obuv do terénu

- buzola veľmi odporúčaná
- repelent proti kliešťom tiež odporúčame

Účasť (počet členov v jednom školskom družstve):

Počet členov jedného družstva sú maximálne 4 pretekári, ktorí postúpili ako družstvo do krajského kola. Minimálny počet členov družstva sú 3 pretekári. **Pri vyhodnotení sú klasifikované 3 najlepšie výkony členov družstva.**

Vedúci družstiev môžu doplniť 1 člena do družstva v prípade, že družstvo postúpilo z okresného kola ako 3-členné.

Ak sa niekto z postupujúcich nezúčastní, prosíme, oznámte nám to, aby sme oslovili ďalšieho v poradí.

Informácie:

Martina Brňáková – brnakova.martinka@gmail.com, 0905 564 179

Mapa:

Partizánska lúka, mierka 1:4000, e=5m, stav: 4/2026, autor: Martin Jonáš, rozmer A4, vodeodolná úprava, v prípade dažďa euroobaly na štarte.

Po dobehnutí do cieľa sú pretekári povinní odovzdať mapu cieľovému rozhodcovi. Po odštartovaní posledného pretekára, si zástupca školy môže vyzdvihnúť mapy v cieľi.

Opisy kontrol:

Opisy kontrol budú vytlačené na mape vo forme piktogramov a aj samostatne na zhrmaždisku vo forme piktogramov a slovných opisov. Každý si samoobslužne vyberie príslušnú kategóriu.

Opis terénu:

Rekreačný areál – rovinatý terén s potokom, príľahlý les s cestičkami, pomerne strmý terén, s podrastom. Odporúčame prekrytie nôh. Mapou prechádza potok Vydrica. **Prechod cez potok je povolený len po mostíkoch a cez miesto vyznačené na mape svetlomodrou farbou a v teréne červeno-bielymi páskami. Vstup do potoka a jeho prekonávanie na iných miestach je zakázané. Porušenie sa trestá diskvalifikáciou.**

Časomiera:

Na pretekoch bude použité elektronické meranie SportIdent. Na razenie kontrolných stanovišť slúži elektronický čip. Pri prezentácii dostane každý vedúci za príslušné školské družstvo (resp. zúčastnenú školu) zoznam svojich pretekárov s číslami pridelených čipov.

Je veľmi dôležité, aby pretekár bežal s prideleným čipom!

Bezprostredne po dobehnutí si dá pretekár vyhodnotiť čip, ktorý mu bude následne odobratý. Po vyhodnotení čipu dostane pretekár výpis so svojim predbežným umiestnením a výsledným časom.

Razenie:

Použitie bude elektronické meranie SportIdent.

Ako pretekársky preukaz slúži elektronický čip, ktorý zaznamená medzičasy a výsledný čas, resp. predbežné umiestnenie.

Za stratu požičaného čipu budeme požadovať úhradu vo výške 50,- €.

Pri razení dostatočne dlho podržte čip v krabíčke na kontrolách/signalizácia pípaním a blikaním/.

Ako sa používa SI čip:

(pred pretekmi bude názorná ukážka a v priestore štartu grafický manuál):

1. Po pridelení čipu odporúčame pevne ho nastoknúť na prst, pritiahnúť gumičku aby ste sa vyhli jeho strate.
2. V štartovom koridore si čip vložením do otvoru jednotky CLEAR „vynuluj“ (POZOR! trvá to asi 2 sekundy, buď trpezlivý). Jednotka pípne a zasvieti. Následne podobným spôsobom čip "skontroluj" v jednotke CHECK (trvá to necelú sekundu). Teraz je čip pripravený na použitie ako tvoj pretekársky preukaz.
3. Na každom tvom kontrolnom stanovišti vlož čip do otvoru jednotky. Počkaj, kým jednotka pípne, blikne (trvá to asi pol sekundy) a pokračuj na ďalšie kontrolné stanovište.
4. V prípade, že si si označil nesprávnu kontrolu, nič sa nedeje, pohľadaj tú svoju správnu a vykonaj označenie. Musíš postupovať v správnom poradí kontrol vyznačenom na mape.
5. Preteky ukončíš vložením čipu do jednotky FINISH na cieľovej čiare (vtedy sa ti zastaví čas).
6. Vyznačeným koridorom pokračuj k jednotke SI READING – vlož čip do vyhodnocovacej jednotky a trpezlivo čakaj na pípanie. POZOR! Tento úkon trvá 3-4 sekundy, buď trpezlivý a nevyťahuj čip z otvoru skôr, ako jednotka nepípne či nezasvieti. Keď si čip "vyčítaš", dostaneš výpis so svojim výsledným časom, predbežným umiestnením a vrátiš požičaný čip.

Šatne a WC:	WC v areáli amfiteátra otvorené od 9,00 hod. Samostatné šatne nebudú, ale postavíme stany a prístrešky, ktoré budú slúžiť na prezlečenie a v prípade dažďa na odloženie vecí. V priestore centra prosíme, dodržiavajte čistotu. Po príchode a počas pretekov sa prosím zdržiavajte iba v amfiteátri. Bufet bude otvorený od 10.00 hod.	
Hodnotenie:	Školské športové súťaže v orientačnom behu sú súťažami jednotlivcov a zároveň aj súťažami školských družstiev, ktoré sa vyhodnocujú z pretekov jednotlivcov. Vyhodnocujú sa prví traja jednotlivci v každej kategórii a súťaž školských družstiev. V každej kategórii jednotlivcov sa sčítajú dosiahnuté časy troch najlepších pretekárov z každej zúčastnenej školy (resp. z každého školského družstva). Vyhráva družstvo s najnižším súčtom časov. O poradí v kategórii rozhoduje dosiahnutý čas. Nikto z pretekajúcich nie je diskvalifikovaný, za každé chýbajúce kontrolné stanovište sa pripočítava k dosiahnutému času 5 min.	
Výsledky:	priebežne vyvesované v centre pretekov, po skončení pretekov zverejnené na: www.orienteeing.sk , www.vba.sk , a tiež zaslané mailom	
Vyhĺasenie výsledkov:	Približne o 13:00 hod., bude to závisieť od počtu pretekárov. Budem Vás priebežne informovať.	
Ceny:	Na Školských majstrovstvách BSK sa vyhodnocujú prví traja jednotlivci v každej kategórii, ktorí získajú: víťaz pohár, ostatní drobné ceny a diplom. V súťaži školských družstiev sa vyhodnocujú prvé tri družstvá v každej kategórii, ktoré získajú pohár, diplom a drobnú cenu.	
Občerstvenie:	Len pre postupujúcich pretekárov, nie pre open kategórie. Na prezentácii pagáč, jablko a nápoj v cieľi po dobehnutí. Kvôli minimalizovaniu odpadu, prosíme doneste si vlastné poháre.	
Poznámka:	<p>Za dobrý zdravotný stav pretekárov zodpovedá vedúci vysielajúcej školy. Účastníci pretekov nie sú zdravotne poistení, v prípade úrazu budú ošetrení na vlastné zdravotné poistenie, bez nároku na odškodné pri zranení alebo úraze spôsobenom počas alebo následkom týchto pretekov. Prihlásením sa na tieto preteky každý účastník súhlasí so zverejnením svojich osobných údajov (meno, kategória, školská príslušnosť) v prihláške, štartovej listine, výsledkoch a na internetových stránkach: www.orienteeing.sk, www.vba.sk</p> <p>Počas pretekov budú vyhotovované fotografie, za účelom informovania verejnosti o pretekoch a tiež k osobnej potrebe pretekárov ako spomienka na preteky alebo propagácie orientačného behu. V prípade, že nesúhlasíte s fotografovaním, oznámte túto skutočnosť fotografovi.</p> <p>Pedagogický dozor žiadame o vyzbieranie cenných vecí svojich žiakov a dodržiavanie pokynov organizátorov, ktoré budú oznámené pri otvorení pretekov.</p> <p>Preteká sa podľa platných Pravidiel orientačného behu.</p>	
Upozornenie:	<p>Do priestoru pretekov je zakázané vstupovať pred pretekmi i po dobehnutí do cieľa. Zdržujte sa iba v priestore centra pretekov a neovplyvňujte priebeh súťaže! Toto upozornenie platí aj pre pedagogický dozor.</p> <p>V priestore pretekov sa nachádzajú rozhodcovia, ktorí previnilcov zo súťaže diskvalifikujú.</p> <p>Nepoškodte netolerantným chovaním svoje školské družstvo!</p> <p>Ak vznikne akýkoľvek problém, oslovte usporiadateľov.</p> <p>Je zakázané absolvovať preteky s mobilným telefónom!</p> <p>Odporúčame preteky absolvovať s prekrytými dolnými končatinami a buzolou.</p> <p>Potok je povolené prekročiť iba cez mosty a na vyznačenom mieste s červeno-bielymi páskami, v mape svetlomodrou farbou. Pozri legendu na konci, bude aj na mapách.</p> <p>Rozcvičovanie iba v priestore medzi štartom a cieľom na hlavnom chodníku.</p>	
Funkcionári pretekov:	riaditeľ pretekov:	Veronika Prutkayová
	hlavný rozhodca:	Barbora Šmelíková
	staviteľ tratí:	Viktor Tomkovič

Preteky sa konajú za finančnej podpory Bratislavského samosprávneho kraja.

Veronika Prutkayová
riaditeľ pretekov

Barbora Šmelíková
hlavný rozhodca

ŠKOLSKÉ PRETEKY PODPORUJÚ:








































Mapka prístupu do centra pretekov:



Legenda niektorých symbolov a značiek použitých na mape:

Legenda

-   vrstevnice, pomocná vrstevnica
-    zemný zráz, násyp, ryha
-  • • kamenná plocha, výrazný balvan
-  • výrazný strom, menší strom/krík
-   lúka, zarastená lúka
-   lúka so stromami/s kríkmi
-    rôzne husté porasty
-  záhon/živý plot 
-  zakázaná oblasť 
-   S šípka, severníky - ukazujú na sever
-  výrazné rozhranie porastov
-  občasný potok
-   hlboká voda , plytká voda
-  spevnená plocha/ihrisko
-  schody
-  priechodný plot
-  nepriechodný múr/most , plot 
-  most/terasa - môžeš podliezť
-   budova, prístrešok
-  spevnená/nespevnená cesta
-  cestičky
-  **cez tieto objekty nesmieš prejsť**

Špeciálne symboly

- Stĺp
- × Preliezka, ohnisko
- × Vývrat
- ✓ Prameň
- ▲ Plošinka
- ▣ Fontánka